

Alpenverein 2021

OEAV.CZ

Přímé zastoupení Alpenvereinu v ČR

Expresní vyřízení členství – pojištění

50% slevy na chatách a další členské výhody

Kontaktní místa po celé ČR i na Slovensku

Unikátní slevy & bonusy pro členy OEAV.CZ



Staňte se členy
rakouského alpského svazu,
získejte výhodné celoroční
pojištění outdoorových aktivit!



Členský poplatek je dobrý pro řadu věcí.

alpenverein 
oeav.cz

13 % Personál & správa

Profesionální podpora dobrovolníků a členů, IT, vydávání členských karet, archiv v Alpenvereinu...

21 % Horské sporty

Akce jednotlivých sekcí, školení, SecureAmBerg (publikace, učebnice, videa, meteorologická předpovědní služba Alpenvereinu), Alpenverein Akademie, záruka svobody pohybu...

15 % Pojištění členů

Pojištění Alpenverein Weltweit
Service zahrnuté v ceně poplatku.

4 % Ochrana alpské přírody

„Advokát“ Alp, ekologické zásobování chat a likvidace odpadů, obnova a ochrana horských lesů, projekty v oblasti životního prostředí, ochrana biodiverzity, ochrana ledovců...



26 % Chaty, cesty a lezecká centra

Provoz chat a údržba turistických cest, provoz lezeckých stěn a kanceláří, obnova a údržba horolezeckých cest...

7 % Členský servis

Magazín Bergauf, zpravodaje jednotlivých sekcí, aplikace Touren, aplikace alpenvereinaktiv.com, online služby, PR...

14 % Práce s mládeží

Dětský a rodinný program, časopis pro děti 4U, letní tábory, risk'n'fun, Junge Alpinisten, 3D, prázdninové cesty, Alpenverein Akademie...

Prodloužení tvého členství v Alpenvereinu je cenným příspěvkem k ochraně Alp, údržbě chat a stezek, horolezeckých cest a umělých stěn, stejně jako k podpoře horských sportů a práce s mládeží.

Budeme rádi, kdybychom tě i v budoucnu mohli počítat mezi členy Alpenvereinu!

Ty a tvoje karta Alpenvereinu.

Mít dobré pojištění do hor je pouze JEDEN dobrý důvod, proč se stát členem Alpenvereinu. Členská karta má však mnohem větší hodnotu.

Alpenverein umožňuje dětem a mladým lidem zábavu a výchovu v přírodě.

Alpenverein udržuje při životě kulturu horských chat.

Alpenverein stojí za ochranou hor.

Alpenverein udržuje síť značených cest.



www.oeav.cz



Kancelář OEAV.CZ

Vídeňskou sekci Edelweiss rakouského svazu Alpenverein zastupujeme v České republice již od roku 1998. Řadu let máme zastoupení i na Slovensku.

OEAV.CZ s. r. o.

Údolní 57, Brno
T: 606 075 575 · clenství@oeav.cz
www.oeav.cz

Otevírací doba

Po - Pá: 9 - 16 hod.

Členské poplatky 2021

	kategorie	roční poplatek	pro členy ČHS*
A	Dospělí (r. 1957–1993)	1 750 Kč	1 640 Kč
B	Junioři (r. 1994–2002) Senioři (r. 1956 a starší) Členové horské služby (nutno doložit kopii průkazu člena HS)	1 350 Kč	1 270 Kč
C	Děti (r. 2003 a mladší) Tělesně postižení (od 50 %)	730 Kč	690 Kč
A+B	Manželé, partneři se stejným trvalým bydlištěm	3 100 Kč	2 910 Kč
A+B+C	Rodina s jedním či více nezaopatřenými dětmi do r. 2003 nebo studenty do r. 1994 za ně neplatí žádné poplatky!	3 100 Kč	2 910 Kč
A+C	Samoživitelé s jedním nebo více dětmi do r. 2003, u studentů do r. 1994	1 750 Kč	1 640 Kč

* Horolezeckým oddílům nabízíme řadu dalších výhod.



V naší stylové „alpské“ prodejně na počkání vyřídíme Alpenverein, nabízíme zde kompletní sortiment map z edice Alpenverein, mapy a průvodce Freytag & Berndt a doplňkové zboží s logem alpské protěže (str. 56-59). Rovněž zde provozujeme outdoorovou půjčovnu (str. 55).

Další kontaktní místa OEAV.CZ

V široké síti kontaktních míst v České republice i na Slovensku (viz. zadní strana obálky) si můžete vyřídit členství/pojištění Alpenverein na počkání. Na všech těchto místech ihned obdržíte originál členské karty.

Slovensko

BRATISLAVA: Sun Sport, Jasovská 3039/12
TURANY: CK Outdoor Tour, Rybárska 1121/21

Když potřebujete pojištění ihned

Při on-line registraci na webových stránkách zvolte Express úhradu platební kartou nebo internetovým bankovníctvím přes GO Pay platební bránu.

Provizorní průkaz vám na e-mail dorazí obratem a členství/pojištění začne platit od následující půlnoci.

Službu Express poskytujeme bez příplatku!



www.alpenverein-express.cz
www.alpenverein-express.sk



Členství v Alpenvereinu přináší členům řadu výhod

Celoroční pojištění

Hlavní výhodou a pro většinu z vás i důvodem, proč se členy Alpenvereinu stáváte, je celoroční pojištění Alpenverein Weltweit Service kryjící rizika při provozování sportovních aktivit na celém světě ve vašem volném čase (více str. 10-11).

Na horských chatách za půlku

Nejméně 10 €/noc (obvykle 50 % běžné ceny) ušetříte za nocleh ve více než 500 horských chatách rakouského, německého a jihotyrolského Alpenvereinu. Slevy poskytují i chaty ve Švýcarsku, Francii, Itálii, Španělsku, Slovinsku, Lichtenštejnsku, Belgii, Lucembursku, Nizozemsku včetně některých chat na Slovensku.

Na chatách Alpenverein

- Máte právo na přednost při přidělení místa před nečleny.
- Můžete si objednat nocleh předem.
- Máte nárok na levnější stravu a pití (Bergsteigeressen) pro horolezce i vodu na přípravu čaje.

Mapy a vybavení výhodněji

Členové Alpenvereinu mají výraznou slevu na mapy z kartografického oddělení Alpenvereinu, výhodněji nakupují také outdoorové vybavení a doplňky (str. 56-59). www.oeav.cz/obchod

Zdarma klíč od Winterraum

Winterraum je v zimním období veřejně přístupná část horské chaty, vybavená nezbytnými potřebami pro přenocování. Je součástí většiny chat Alpenvereinu. Za nocleh se platí symbolický obnos do kasy.

Členové OEAV.CZ si mohou vypůjčit klíč ZDARMA:

- Kancelář OEAV.CZ, Údolní 57 Brno
 - Alpsport Praha, Brno, Ostrava
 - Sambar sport Kladno
 - Svět hor Jihlava
 - Hororsport Opava
 - Agentura Kryštof, Šumperk
 - Horolezení.cz Vrchlabí
 - Vodahory Vsetín
 - CK Outdoor Tour Turany, Slovensko
 - Sun Sport Bratislava, Slovensko
- Vždy se platí jen vratná záloha 1000 Kč.
Doporučujeme rezervaci předem!

Výhodné rodinné členství

Jsou-li členy Alpenvereinu oba rodiče, získávají jejich děti do 18 let (studenti až do 27 let) členství zdarma. Přestože děti neplatí žádný poplatek, obdrží svoji členskou kartičku a jsou jim zachovány všechny výhody včetně pojištění. Rodinné členství platí i pro samoživitele.



Registrace u OEAV.CZ přináší další výhody!

Rakouský Alpenverein tvoří 197 sekcí. Pojištění a všeobecné výhody jsou pro všechny stejné. Jednotlivé sekce a jejich zastoupení mohou svým členům poskytovat i další benefity. Kancelář OEAV.CZ jim nabízí celou řadu – viz následující dvoustrana.

S námi se Alpenverein opravdu vyplatí!
www.oeav.cz

OEAV.CZ nabízí svým členům mnohem více

Alpenverein vyřizujeme na počkání

V hlavní kanceláři na Údolní 57, Brno i na všech kontaktních místech vám vyřídíme členství/pojištění Alpenverein na počkání, včetně vystavení originálu členské karty.

www.oeav.cz/kontakt

Provizorní průkaz IHNE

Ihned po připsání vaší platby na náš účet obdržíte e-mailem provizorní členský průkaz. Z platební brány GO Pay anebo při úhradě z FIO banky obvykle do 15 min., z jiných bank do druhého dne. Provizorní průkaz platí 21 dnů. Originál členské karty odesíláme do tří pracovních dnů poštou na vaši korespondenční adresu.

Zvýhodněně předplatné

Výhradně pro členy OEAV.CZ

Současně s registrací (nebo i dodatečně) si můžete objednat zvýhodněně předplatné časopisů s horskou a outdoorovou tematikou.



Montana

Před úhradou celoročního předplatného (6 čísel) **za zvýhodněnou cenu 420 Kč (namísto běžných 490 Kč)** si můžete nechat zaslat ukázkové číslo přímo z redakce zdarma – pište na provoz@montana.cz.



Magazín Koktejl

Původní český geografický magazín plný zajímavostí nejen o cestování. 6 čísel ročně získáte za **zvýhodněně předplatné 290 Kč (namísto běžných 354 Kč)**.

Jednoduše vyřídíte i ČHS

Individuální členové i celé horooddíly si mohou společně se členstvím Alpenverein uhradit také členství v Českém horolezeckém svazu. Členové ČHS mají navíc nárok na snížené poplatky Alpenvereinu.

Díky slevám Alpenverein zdarma

Pouze členové OEAV.CZ mohou využívat slevové kupóny pro výhodné nákupy v řadě partnerských prodejen. Roční poplatek za Alpenverein se vám tak snadno může vrátit i jediným nákupem! Více na str. 8–9 a na www.oeav.cz/slevy

Navíc u řady partnerů nakoupíte za výhodnějších podmínek celoročně.



SWISSmag

Swissmag se věnuje fenoménu Švýcarska a všem zajímavostem s ním spojeným. Vychází 2x ročně. V rámci dvouletého předplatného **v ceně 200 Kč členové OEAV.CZ obdrží zdarma knihu GRAND TOUR - 111 TIPŮ.**



Bergauf

Všichni členové mohou odebírat německy psaný časopis Alpenverein BERGAUF. Vychází i v PDF.

Do schránky vám ho doručíme za cenu poštovného 150 Kč/5 čísel.



SNOW

Předplatné se slevou 98 Kč (20 %) obsahuje sedm vydání SNOW počínaje dnem objednávky. **Obvyklá cena: 490 Kč, pro členy OEAV: 392 Kč.** Ukázkové číslo zdarma (náhodný výběr z předchozí sezony) zasílá redakce: predplatne@snow.cz.

Doporučte Alpenverein a získáte odměny

Představte svým kamarádům a známým výhody členství/pojištění Alpenverein. Čím více nových členů doporučíte, tím více získáte!

1 – 4 noví členové na vaše doporučení

Za každého z nich získáte podrobnou mapu z edice Alpenvereinu* v měřítku 1:25 000 nebo 1:50 000 dle vlastního výběru.

5 nových členů

Obdržíte voucher v hodnotě 70 € k nákupu v síti prodejen Sportler** a navíc měsíční předplatné aplikace alpenvereinaktiv.com od Edelweiss Alkoholfrei.

10 nových členů

Obdržíte voucher v hodnotě 160 € k nákupu v síti prodejen Sportler** a navíc měsíční předplatné aplikace alpenvereinaktiv.com od Edelweiss Alkoholfrei.

* Z akce jsou vyjmuty expediční mapy a mapy pro sportovní lezení.

** Voucher Sportler lze uplatnit na e-shopu www.sportler.com, na všech prodejních Sportler anebo pro tel. objednávky na +39(0)471208202.

Prémie za doporučení od OEAV.CZ

členů	prémie
3	tričko OEAV nebo buff OEAV nebo kniha Grand Tour 111 tipů
5	vložka do spacáku Alpenverein (100% bavlna)
10	helma Salewa Puro

Změny v nabídce vyhrazeny.

O vouchery a prémie se můžete přihlásit poté, co nový člen řádně uhradí členské příspěvky. Mapy a vouchery Sportler vám budou zaslány přímo z centrály v Rakousku. Dodatečné prémie od OEAV.CZ vám zašleme poštou anebo si je lze vyzvednout osobně v naší kanceláři OEAV.CZ.

Na neplatící členy se nabídka nevztahuje.

www.oeav.cz/doporucte-alpenverein

Podrobné informace vám sdělí také naše kancelář na tel. 606 075 575, clenstvi@oeav.cz.



Alpenverein pro horolezecké oddíly a členy ČHS


Na základě smlouvy s Českým horolezeckým svazem je možné uhradit členské příspěvky ČHS současně se členstvím v Alpenvereinu. Oddílům poskytujeme servis při hromadném vyřízení členství v Alpenvereinu, kdy všichni registrovaní členové získají i celou řadu unikátních výhod:

- zvýhodněně poplatky Alpenvereinu pro všechny členy včetně rodinných příslušníků
- nákupy lezeckého a outdoorového vybavení u našich partnerů se slevou až 20 %
- předseda získá prémiový dárek podle počtu nových členů Alpenvereinu


Bonusy & slevy pro členy OEAV.CZ


Paušální slevy *


Tyto slevy platí celoročně po předložení členské karty Alpenverein OEAV.CZ na rok 2021.


 **Outdoorová půjčovna**
10 % na půjčovně.
50 % na vratnou kauci.
Brno, Údolní 57
www.outdoorova-pujcovna.cz


 **4camping.cz**
7 % v e-shopu na veškeré,
i zlevněné zboží.
www.4camping.cz


 **Alpsport**
12 % na nákup ve všech prodejních z nezlevněných cen.
Praha, Brno, Ostrava
www.alpsport.cz


 **CK Kudrna**
5% (max. 500 Kč) z ceny zájezdu.
Brno, Lidická 17
Ostrava, 28. října 491/66
www.kudrna.cz

 **Horokupectví**
7 % na nákup na e-shopu.
www.horokupectvi.cz

 **Österreich Institut Brno**
5 % na jazykové kurzy.
www.brno.oesterreichinstitut.cz

 **HOROR SPORT**
7 % na nákup v prodejně.
Opava, Dolní náměstí 25
www.hororsport.cz

 **Bumerangy.cz**
10 % na nákup v e-shopu.
www.bumerangy.cz

 **Trail Guides**
15 % na kurzy MTB jízdy.
www.trail-guide.cz

10% **Horská chata Prašivá**
www.hotelprasiva.cz

10% **Horský hotel Skiland**
www.skiland.cz

14% **Hotel & Apartments Jacob**
www.jacobbrno.cz

10% **Moroder Haus**
www.skiland.cz


13% **Statek Samsara**
www.penzion-samsara.cz


20% **Apartmenty jakoDoma**
www.jakodoma.at


15% **Maringotka na pastvině**
www.maringotkanapastvine.com


S námi se Alpenverein vyplatí!


Pouze členové Alpenvereinu registrovaní u kanceláře OEAV.CZ mohou navíc využívat celou řadu výhod a slev u partnerů v České a Slovenské republice.
www.oeav.cz/slevy


 **Prodejna Alpenverein OEAV.CZ**
15 % na mapy a průvodce F&B a průvodce Rother.
30 % na průvodce Rough Guide.
Mapy Alpenverein za členské ceny.
Brno, Údolní 57
www.mapydohor.cz


 **Výstava stanů a vybavení do přírody**
Prodejní VÝSTAVA STANŮ a vybavení do přírody
7 % na veškeré, i zlevněné zboží.
www.vystavastanu.cz


 **Singing Rock**
15 % na nákup ve firemní prodejně Poniklá z nezlevněných cen.
Poniklá 317
www.singingrock-outlet.cz


 **Hangar Brno**
15 % na kurzy, startovní závody a akce konané na Hangaru.
Brno, Pražákova 1027/53
www.hangarbrno.cz

 **Český Ráj**
12 % až 20 % po registraci na e-shopu.
www.ceskyraj.cz

 **Svět hor**
5 % v e-shopu i na zlevněné zboží.
www.svethor.cz

 **SkiAlpShop**
15 % na nákup v e-shopu (+ 5 % po registraci).
www.skialpshop.cz

 **Ortlieb**
10 % na nákup v e-shopu.
www.azub.cz

 **Shredwear**
15 % na nákup v e-shopu.
www.shredwear.cz

*Poskytovatelé slev si vyhrazují právo změnit podmínky slev i v průběhu roku. Aktuální informace najdete na webu anebo se informujte přímo na jednotlivých provozovnách.

Jednorázové slevy*

Atraktivní slevy vám poskytnou celá řada našich partnerských prodejen a e-shopů po předložení jednorázových kupónů otištěných v samostatném sešitu bonusů a slev. Ten obdrží každý platící člen registrovaný kanceláří OEAV.CZ na rok 2021 zdarma jako přílohu ke členské kartičce.

Outdoorová půjčovna www.oeav.cz/pujcovna	sleva 25 %	Na půjčovně pro 1 osobu.	Brno, Údolní 57
Alpsport www.alpsport.cz	sleva 20%	Na nákup v prodejnách i na e-shopu.	Brno, Josefská 3 · Praha 1, Na Florenci 35 · Ostrava, Tyršova 25
Mojekolo.cz www.mojekolo.cz	sleva 10 %	Na nákup zboží 10 %, servis kola 20 %.	Praha 2x · Brno 2x · Pardubice · Ostrava · Kravaře · Koberice u Opavy · Hradec Králové
Expediční klubovna SirFogg www.expedicniklubovna.cz	Zdarma	2x pivko podle vlastního výběru.	Brno, Jezuitská 1
Sambar sport www.sambar sport.cz www.lanackladno.cz	sleva 10 %	Na nákup v prodejně i na e-shopu. Na vstup do lanového centra.	Kladno, Dělnická 244 Kladno, Sletišťe
Svět hor www.svethor.cz	sleva 20 %	Na jednorázový nákup v prodejně.	Jihlava, Čajkovského 2
Adventure food www.adventurefood.cz	sleva 20 %	Na nákup v e-shopu.	
Klub cestovatelů www.hedvabnastezka.cz	Zdarma	K večeri zdarma „dezert dle vlastního výběru“ nebo „arabská káva s kardamonem“.	Brno, Veleslavínova 14
Sunsport CZ www.sunsport.cz	sleva 7 %	Na jednorázový nákup v prodejně nebo na e-shopu.	Brno, Kšírova 32
Vodák sport www.vodak-sport.cz	sleva 20%	10 % na nákup běžek a servis, 20 % na půjčovně, 5 % na nákup koloběžek a vodáckého vybavení.	Brno, Kaštanová 127
Sunsport SK www.sunsport.sk	sleva 20 %	Na půjčovně a servis vodáckého vybavení.	SK, Bratislava – Petržalka, Jasovská 3039/12
Adrex Base Camp www.adrex.cz	sleva 10 %	Na půjčovně, sortiment a další služby.	Vír, č. p. 173
Jump Tandem www.jump-tandem.cz	sleva 10 %	Na nákup tandemového seskoku.	Brno, Loosova 262/1
CK Outdoor tour www.outdoortour.sk	sleva 50 €	Na expedice 2021.	SK, Turany, Rybárska 1121/21
SKIEXPERT.CZ www.skiexpert.cz	sleva 15 %	Na nákup v prodejně i na e-shopu.	Brno, Božetěchova 102a
Jesenická 24 hodinovka www.jesenicka24.cz	sleva 100 Kč	Na startovní pro jednu osobu.	Jeseníky – Paprsek
TRTÍK SPORT www.trtiksport.cz	sleva 15 %	Na půjčovně i servis.	Brno, Božetěchova 102a
Český ráj www.ceskyraj.com	sleva 25 %	Na nákup v prodejně i na e-shopu.	ML Boleslav, Staroměstské náměstí 150
ZDRSEM www.zdrsem.cz	sleva 10 %	Na kurz outdoorové první pomoci HORAL	Praha, Kostelní 952/24
Surfsport www.surfsport.cz	sleva 15 %	Na jednodenní vodácké výlety anebo na zapůjčení kol, elektrokol a koloběžek.	Český Krumlov, Latrán 7
DAILY ADVENTURES www.daily-adventures.cz	sleva 10 %	Na všechny kurzy pořádané Daily Adventures.	Chotěboř, Žitná 1461
Voda Hory www.vodahory.cz	sleva 10 %	Na nákup v prodejně i na e-shopu, sleva 20 % na půjčovně vybavení.	Vsetín, Velký Skalník 1465

Pojištění Alpenverein

- Úhradou členských poplatků získáváte i celoroční pojištění Alpenverein Weltweit Service. Jste tak pojištěni pro veškeré volnočasové, sportovní i outdoorové aktivity, při své dovolené či na služebních cestách (pozor na výjimky), včetně případné repatriace.
- Pojištění kryje i případ autonehody, pokud nevznikne na motoristických soutěžích a při jízdách za odměny nebo při rallye a při tréninkových jízdách na tyto soutěže.
- Pojistitelem pro Alpenverein Weltweit Service je Generali Versicherung AG, Wien.

Pojistné částky

Náklady na záchranou akci z nepřístupného terénu v tuzemsku a zahraničí až do výše 25 000 € na osobu a pojistnou událost včetně zásahu vrtulníkem; ve volném čase; celoročně; celosvětově.

Náklady na nutné léčebné výlohy v zahraničí (včetně přepravy do nemocnice nutné ze zdravotních důvodů) až do výše 10 000 €, pro úrazy ve volném čase i při výkonu povolání a při nemoci; pro prvních 8 týdnů každé zahraniční cesty; celosvětově.

U ambulantního léčení (limit 2 000 €) platí pojištěný vlastní podíl ve výši 70 € na osobu a jeden pobyt v cizině.

Pojistitel uhradí prokázané výdaje za nezbytné lékařské ošetření při pobytu v nemocnici v Rakousku ve veřejných nemocnicích v rámci obecné kategorie poplatků, mimo Rakousko ve veřejných nemocnicích.

Náklady na repatriaci ze zahraničí bez omezení částky za podmínky, že bude organizována smluvní organizací uvedenou na členské kartě; platí pro prvních 8 týdnů každé zahraniční cesty; celosvětově.

Pojištění odpovědnosti za škodu do výše 3 000 000 €, krytí se vztahuje na povinnost náhrady škody na zdraví a škody na majetku. Spoluúčast v případě škody na majetku 200 €; celoročně; pouze v Evropě. Platí pouze na turistiku a trekking, horolezectví, lezení, běžecké i sjezdové lyžování, skialpinismus, snowboarding, divokou vodu, canyoning, MTB a terénní cyklistiku.

Trestně právní ochrana do výše 35 000 €, celoročně; pouze v Evropě (podmínky viz pojištění odpovědnosti).

Právní ochrana v případě náhrady škody s nároky na náhradu škody po nehodách s újmou na zdraví až do výše 500 €, celoročně; pouze v Evropě (podmínky viz pojištění odpovědnosti).

Pojistná ochrana neplatí pro cesty s plánovaným výstupem nad 6 000 metrů, pro cesty do Arktidy (destinace za severním polárním kruhem), Antarktidy (destinace za jižním polárním kruhem), Grónska a při účasti na expedicích.

September Aktion

Sjednáte-li si Alpenverein na rok 2022 po 1. září, můžete využívat všechny výhody včetně pojištění do konce roku 2021 zdarma!

Úplné pojistné podmínky a on-line registrační formulář najdete na www.oeav.cz.



Exkluzivní připojištění on-line

Připojištění je k dispozici výhradně řádným členům Alpenvereinu:

Alpenverein Premium - Einzelreiserschutz

Toto připojištění využijete v případě:

- Prodloužení pojistné ochrany u pobytů delších než 8 týdnů
- Navýšení pojistného limitu pro léčebné výlohy z 10 000 € na 500 000 €
- Při cestách s plánovaným výstupem nad 6 000 m

AV Premium Einzelreiserschutz se sjednává pro konkrétní cestu, musí být sjednáno před jejím začátkem! Počátkem platnosti může být pouze 1. nebo 57. den cesty.

Připojištění Alpenverein Premium Einzelreiserschutz vyřídíte snadno vyplněním jednoduchého on-line formuláře na servisních stránkách rakouského Alpenvereinu. Pojistné uhradíte platební kartou. Ihned po zaplacení obdržíte do vaší emailové schránky potvrzení o platnosti a rozsahu. Podrobnější informace naleznete na

www.oeav.cz/alpenverein-premium

délka pojistného období do	jednotlivci/rodiny		
	Evropa	Svět	Svět nad 6 000 m
5 dnů	12 €/26€	20 €/42€	
17 dnů	25 €/52€	43 €/88€	400 €
31 dnů	36 €/74 €	54 €/110€	
2 měsíce	74 €/150 €	111 €/224€	650 €
3 měsíce	125 €/252€	200 €/402€	900 €
4 měsíce	180 €/362€	288 €/578€	1150 €

www.oeav.cz

Trvalé následky úrazu

Pojišťovna Generali Versicherung AG nabízí pro členy Alpenvereinu finanční zabezpečení pro případ úrazu s následky trvalé invalidity od 50 %, který se vám může přihodit při sportovních aktivitách ve vašem volném čase. Připojištění je platné ode dne následujícího po úhradě do konce daného kalendářního roku.

Připojištění trvalé invalidity je možné sjednat kdykoli v průběhu roku. Vyřídíte ho snadno vyplněním on-line formuláře na servisních stránkách rakouského Alpenvereinu. Pojistné uhradíte platební kartou. Ihned po zaplacení obdržíte do vaší emailové schránky potvrzení o jeho platnosti.

Ceny připojištění trvalé invalidity:

- Pro jednotlivce
9 €/rok resp. 18 €/rok = dvojnásobné připojištění nebo 27 €/rok = trojnásobné připojištění. Tomu pak odpovídá měsíční odškodné po celý zbytek života ve výši 450 €, 900 € nebo 1 350 €.
- Pro rodinu s dětmi do 15 let
33 €/rok resp. 66 €/rok nebo 99 €/rok.

www.oeav.cz/pripojisteni-trvale-invalidity



Pojistná událost

Záchranná nebo pátrací akce

Pokud nehoda nebo úraz vyžaduje zásah záchranných složek, bez prodlení kontaktujte horskou službu v místě, kde se nacházíte, případně volejte nouzovou linku 112 (kdekoli v Evropě).

Pokud po pojistné události obdržíte fakturu od záchranné služby, není nutné ji platit. Originál spolu s příslušnými formuláři zašlete poštou k vyřízení do Rakouska.

Ambulantní lékařské výkony a služby (včetně nákupu léků)

Při cestách po Evropě s sebou vždy mějte evropský průkaz zdravotního pojištění, kterým se u lékaře také identifikujete. Výlohy za ambulantní ošetření si hradí nejdříve každý člen sám a jsou mu proplaceny až zpětně. Veškerou dokumentaci si uschovejte. Po návratu do ČR nejdříve kontaktujte svoji zdravotní pojišťovnu se žádostí o proplacení. Teprve po vyjádření vaší pojišťovny podáváte hlášení pojistné události do Rakouska.

Na ambulantní lékařské ošetření včetně lékařem předepsaných léků se vztahuje spoluúčast ve výši 70 € na osobu a pobyt v zahraničí.

Hospitalizace a transport

Před lékařským ošetřením v zahraničí spojeným s hospitalizací a před přepravou v tuzemsku (ne při zachraňování), transportem či repatriací se bezpodmínečně spojte s 24 hodinovou službou pro naléhavé případy uvedenou na členské kartě (jinak bude uhrazena částka maximálně 750 €).

Pojistitel uhradí prokázané výdaje za nezbytné lékařské ošetření při pobytu v nemocnici

→ v Rakousku: ve veřejných nemocnicích v rámci obecné kategorie poplatků

→ mimo Rakousko: ve veřejných nemocnicích.

Europ Assistance non-stop
T +43 (0)1 2533798 • aws@alpenverein.at



Hlášení pojistné události

Návod, jak při likvidaci pojistné události postupovat včetně aktuálních formulářů, které je potřeba vyplnit, naleznete na www.oeav.cz/pojistna-udalost. Hlášení se podává v německém nebo anglickém jazyce.

Rádi vám pomůžeme s likvidací pojistné události. Kancelář OEAV.CZ ale nemůže garantovat jednání pojišťovny ani není oprávněna zasahovat do řízení pojistných případů, neboť nezastupuje pojišťovnu Generali Versicherung AG, ale pouze zprostředkovává členství v Rakouském svazu Alpenverein.

Österreichischer Alpenverein

Rakouský horský svaz Alpenverein byl založen roku 1862 ve Vídni s cílem „předávat znalost Alp, zejména rakouských, rozšiřovat lásku k nim a usnadňovat jejich poznávání.“ Během více než 150 let tato organizace prošla bouřlivým vývojem v moderní instituci s celospolečenským významem.

- 599 000 členů tvoří největší alpský svaz v Rakousku.
- 230 horských chat s více než 10 000 lůžky dělá z Alpenvereinů největšího poskytovatele ubytování v Rakousku.
- 40 000 km značených turistických tras je největším „sportovním nářadím“ Rakouska.
- Chaty Alpenvereinů stejně jako 200 lezeckých stěn jsou důležitou součástí turistické infrastruktury využívané více než 3 miliony návštěvníků ročně.
- 14 000 funkcionářů a 10 000 dobrovolníků se stará o chod celé organizace.

Chaty a cesty

Od počátku umožňují přístup do hor turistické cesty, které jsou dodnes v Alpách udržovány a značeny dobrovolníky. Ale jaké by to bylo v horách bez chat? Poskytují ochranu, teplo, měkkou postel a také je postaráno o kulinářské speciality. Večer na horské chatě může být nezapomenutelným zážitkem. Tak pojďme: 425 chat alpských spolků po celém Rakousku čeká na vaši návštěvu www.oeav.cz/horske-chaty

Sociální rozměr

Společenský význam Alpenvereinů je nejlépe viditelný v počtu rodinných členství, v práci s mládeží a ve vlastních programech pro seniory. Alpenverein nabízí celoroční zážitkové vzdělávání pro děti a adolescenty, letní tábory i pro tělesně postižené účastníky, provozuje mnoho mládežnických center a zařízení.

Alpenverein Akademie

Akademie vzděláváním naplňuje poslání svazu. Spolupracuje úsilí všech oddělení o profesionalizaci, vzdělávání a udržování kvality, organizuje plánování, podklady, aplikaci, administraci i hodnocení vzdělávacích a školicích programů.

Kartografické oddělení

Kartografické oddělení Alpenvereinů vydává letní a zimní mapy pokrývající území rakouských a německých Alp. Téměř 70 mapových listů je obvykle v ideálním měřítku 1:25 000 s vrstevnicemi po 20 m. Navíc je zpracováno 18 listů tzv. expedičních map (Nepál, Peru, Pamír, Karákoram, Ťan-Šan...).

Členové Alpenvereinů všechny tyto mapy zakoupí s výraznou slevou (str. 58–59).

www.mapydohor.cz

Péče o životní prostředí

Jako „advokát Alp“ Alpenverein bojoval v alpském regionálním plánování, ustanovil se „ekologickým svědomím“ v alpském prostředí. Je kmotrem a partnerem alpských národních parků a dalších chráněných území. Členové Alpenvereinů pracují jako dobrovolníci na projektech pro ochranu životního prostředí i na vysazování horských lesů.



Švýcarsko

Švýcarsko v době, kdy zápasíme s Covidem, ze své atraktivitu nic neztratilo, ale naopak jeho obliba u českých turistů roste. Pro mnohé zůstávalo dlouhodobě zařazené někde mezi Rakouskem a exotikou. Ovšem v době, kdy se létání stává luxusem, je tato země snadno dostupná a přesto zatím nedostatečně prozkoumaná a je zajímavým cílem pro zimní i letní dovolenou. Největší devizou je překrásná a pestrá nabídka přírodních krás od jezer, vodopádů, ledovců až po 48 čtyřtisícových vrcholů, tedy vůbec nejvíc ze všech alpských zemí.



©Zermatt Bergbahnen AG / Christian Schartner



©Switzerland Tourism / Silvano Zeiter



©Iglu-Dorf GmbH



©Destination Davos Klosters / Christian Egelmaier

Kromě klasického lyžování na sjezdovkách, které provázejí bezpečnostní opatření, se nabízí řada aktivit, kde jste jen vy, váš partner nebo kamarád a hory.

Pro znalce a sportovce je Švýcarsko ideální destinací pro skialpinismus. Haute Route z Chamonix do Saas-Fee je ikonickou vícedenní trasou, svou Haute Route má ale i kanton Uri a najdete tu i další příležitosti pro vícedenní přechody Alp. Vhodné terény tu čekají i začátečníky, kterým ale vřele doporučujeme doprovod zkušeného horského vůdce. Skialpinismus je ideální v dubnu, dobré podmínky a dostatek sněhu pro tento sport naleznete na mnoha místech ještě i v květnu.

MySwitzerland.com/Skitouring

Romantičtější povahy si vychutnají výlety na sněžnicích nebo pěší zimní trasy. I ty jsou značené a zimní stezky pro pěší jsou i speciálně upravované tak, abyste je mohli absolvovat v normálních turistických botách.

SchweizMobil.ch

Speciální lahůdkou jsou pak bruslařské trasy vedoucí po turistických stezkách v zastíněných údolích. V současnosti existují ve Švýcarsku dvě, jedna poblíž Savogninu v Albule a druhá u Scuolu, která funguje i v letošní sezóně.

MojeSvycarsko.com/Engadin

Bruslaře a nejen je, nadchnou i zamrzlá jezera Engadinu, se kterými se tradičně pojí řada akcí, které jsou ale pro tuto sezónu zrušeny, a tak jsou ledové plochy upravovány pro bruslení a samozřejmě běžkování. Engadin je při dostatku sněhu, kdy fungují i všechny trasy v údolí Innu, doslova snem pro běžkaře. Nekonečné množství tras různých obtížností, které se vinou údolím a vzájemně se proplétají, je až neuvěřitelné, takže stopa je převážně široko daleko jen vaše. Stopy se upravují pro obě běžecské techniky – bruslení i klasiku. Letos se také otevírá první zimní via ferrata v Saas-Fee.

MySwitzerland.com/Winter

A pokud byste si zimní zážitky chtěli ozvláštnit, doporučujeme noc v iglú. Nejsilnější dojem bude, pokud si ho i sami postavíte, ale můžete se taktéž nechat rozmazlovat v přibytých **iggludorf.ch**, které najdete na více místech Švýcarska.

www.alpenverein-express.cz

Letní aktivity ve vysokých horách je ideální plánovat na konec léta. Tak máte jistotu, že vás už nikde nepřekvapí sněhové jazyky a také počasí bývá stálé. Lanovky spouští letní provoz obvykle v průběhu června.

Rychle se rozvíjí nabídka pro horská kola, doslova ráj pro vyznavače tohoto sportu představuje oblast Davos Klosters (**www.davos.ch**), Dolního Engadinu (**www.engadin.com**) nebo Champéry (**www.champéry.ch**) propojující Švýcarsko a Francii. Vyžití tady najdete ti nejkvalitnější, ale i začátečníci a rodiny s dětmi.

Mezi Čechy stále oblíbenější via ferraty se těší velké popularitě i ve Švýcarsku. Jen je potřeba předem dobře odhadnout své fyzické schopnosti. Zvládnutí jedné z nejobtížnějších švýcarských ferrat na stěně nad Leukerbadem představuje osm hodin ve stěně a namáhavou práci zejména pro ruce. I tady ale naleznete i jednodušší variantu pro začátečníky.

www.leukerbad.ch

Trasy pro pěší turistiku jsou téměř nekonečné. Ve Švýcarsku je přes 65 000 km značených turistických tras. Vaši pozornosti doporučujeme zejména vícedenní treky, které lze absolvovat na těžko s plnou výbavou nebo si nechat velké zavazadlo mezi jednotlivými body převážet a jít jen s malým batůžkem s výbavou na jeden den. Mimořádná je Via Alpina, která má jen ve Švýcarsku 20 etap. Skvělé a osobně vyzkoušené jsou ale i kratší a méně náročné trasy jako Via Engiadina, Via Spluga, Via Stockalper a další.

MySwitzerland.com/Hiking

48 švýcarských čtyřtisícovek láká také k pokoření. Pokud se chystáte na svou první čtyřtisícovku, pak je doporučením Breithorn nad Zermattem (**www.zermatt.ch**) nebo Allalin nad Saas-Fee (**www.saas-fee.ch**). V každém případě nezapomeňte na aklimatizaci a využití služeb horského vůdce, zejména pokud takovou výpravu podnikáte poprvé. Ve Švýcarsku působí i řada českých horských vůdců.

Při plánování pobytu ve Švýcarsku se vyplatí porovnat nabídky jednotlivých míst, zejména pokud nejste pevně rozhodnutí pro konkrétní středisko. Řada regionů, a to i velmi atraktivních, nabízí v létě lanovky pro ubytované zdarma nebo za mimořádně výhodné ceny a také karty pro ubytované opravňující ke vstupu na různé atrakce.

MojeSvycarsko.com/NavstevnickeKarty

www.oeav.cz



©Switzerland Tourism / Cecile Kuehn



©Destination Davos Klosters / Martin Bissig



©Switzerland Tourism / Ivo Scholz

Švýcarsko na jedno kliknutí

Bližší a aktuální turistické informace o Švýcarsku naleznete na webu **MojeSvycarsko.com**, kde si také můžete objednat tištěné mapy a brožury zdarma k zaslání poštou. Nezapomeňte sdílet vaše zážitky ze Švýcarska na Instagramu s hashtagem **#MojeSvycarsko** – ty nejzajímavější fotografie budou uveřejněny v nadcházejícím vydání tištěného magazínu **SWISSmag**.

Švýcarsko.





Ve sněhovém království

Zmínky o sněhových či ledových hotelech se objevují zejména v souvislosti se skandinávskými zeměmi, kde je klima pro stavby tohoto druhu jakž takž přívětivé. Ne každý proto ví, že nejvíce možností, jak komfortně přenocovat ve stavení ze sněhu či ledu, je... ve Švýcarsku.

Dost možná to není jen díky vysokým a zpřístupněným horám, kde jsou dostatečně dlouhé a studené zimy na stavbu budov ze sněhu, ale patrně i z důvodu stupně rozvoje turistické infrastruktury. I v oboru turismu platí, že inovace vedou k úspěchu, a takové studené iglú, když už člověka nezláká k přespaní, je přinejmenším perlička, která přitáhne pozornost a zaměstná fantazii potenciálního návštěvníka. Kdo ví, jak to kdo pocítí za pár let. Člověk je přeci zvědavý, chce zkusit nové kousky, zažívat nová dobrodružství. Nocleh v iglú, obzvláště je-li legitimizován pověstnou švýcarskou precizností a kvalitou servisu, nabízí zážitek na celý život při přijatelném poměru rizika a dobrodružného faktoru. Jednoduše: budete se moci

– klidně jen sami sobě – pochlubit přenocováním v iglú, přičemž máte příslib určitého komfortu a jistotu, že neumrznete.

Sněhová města

Pod hlavičkou konceptu Iglu-Dorf bude v nadcházející zimě v provozu hned osm sněhových vesnic, jedna v Německu, druhá v Rakousku a zbytek právě ve Švýcarsku. Ve třech z těchto šesti – v Gstaadu, Zermattu a Davosu – můžete zažít nefalšovanou polárnickou noc. No, nefalšovanou úplně ne, protože polárník obvykle nemá k dispozici vířivku nebo saunu, takže řekněme spíše silně polidštěnou polárnickou noc.

Začalo to zcela spontánně: nadšení lokální lyžaři a snowboardisté bojovali o první lajnu v čerstvém prašanu, což dříve znamenalo zbrousit lokty a jít s předstihem na první vlek. Až někoho napadlo tuto nevládnou proceduru obejít tím, že využije vlek už předchozího dne a na první sjezd si prostě počká v horách.

Adrian Günter podnikal podobné akce v Motta Naluns nad střediskem Scuol. Společně s kamarády tam



v zimě 1995/96 postavili skromnou vesničku čistě pro své potřeby, překvapil je ale zájem turistů a jejich časté dotazy na možnost v jejich iglů za poplatek nocovat. Hned o rok později proto postavili první sněhovou vesnici pro veřejnost. Služeb v té sezoně využilo pouhých 15 klientů. I tak se zrodil koncept Iglu-Dorf, který expandoval nejen do okolních hor Švýcarska, ale i do dalších alpských zemí a svého času i do Andorry.

Není iglů jako iglů

Strávit noc v iglů lze v podstatě kdekoli, pokud si přibytěk postavíte sami, případně pokud se v místě najde nějaký nezávislý provozovatel. Koncept Iglu-Dorf ale staví na tom, že nenabízí pouhý chladný nocleh, ale naopak obsažnou a zážitkovou noc. Začíná to už projektem komplexu budov, který obsahuje společenské místnosti, ložnice různých úrovní, bar, jídelny, záchody či bohatou uměleckou výzdobu. Součástí noclehu je večeře, obvykle typické sýrové fondue, a následně se nabízí možnost se před samotným spánkem ohřát – nebo lépe nahřát – ve vířivce či sauně. S takto naakumulovaným teplem je noc ve spacáku komfortní snad i pro nejzatvrzejší zimomřivce.

Patentovaná stavba

Postavit iglů samozřejmě není snadné, natož takové, aby poskytlo dostatek prostoru pro větší skupinu nocležníků. Vznikla tak myšlenka nové stavební technologie – velké nafukovací balony zahrnout či pomocí sněžných děl překrýt sněhem a po jeho ztuhnutí balony vyfouknout a vyjmout. V roce 2002 se tak zrodilo první iglů s průměrem 9 metrů. V lednu 2016 pak bylo u příležitosti 20. výročí společnosti Iglu-Dorf postaveno v Zermattu rekordní iglů, dá-li se taková stavba ještě označit jako iglů, s průměrem 13 m.

A jaké to je ve skutečnosti?

Naše osobní zkušenost pochází ze sněhové vesnice v Davosu, kam se přesunula původní vesnička ze Scuolu. Na vrcholové stanici vláčku Weissfluhjoch (2 662 m) se setkáváme se dvěma průvodci, fasujeme sněžnice a ve fujavici scházíme nějakých 400 metrů ke vstupu do sněhového podzemí. Vánice sílí a do-kresluje atmosféru tím správným zimním směrem. Po uvítání a přípitku dostáváme základní instrukce: čeká nás večeře, poté sauna a nakonec nocleh.

Fondue je potravinou, která sama o sobě zahřívá, přesto ve sněhové restaurační kóji jídlo nikterak



neprotahujeme, protože zima je silnější – v iglů je prý stálá teplota mezi nulou a plus 4 °C, ale voda nám přes noc zmrzla. Saunu a dvě vířivky mají v Davosu nějakých 50 metrů od hlavního komplexu, a právě v nich se odehrává největší část aktivního večera. Po třech poctivých saunovacích kolech se ještě přebrodíme novým sněhem do další pevné budovy nazývané kóta. Je to dřevěná stavba zhruba kruhového půdorysu s otevřeným krbem uprostřed. Tam ve štíplavém kouři doplníme ztracené tekutiny a do spacáku se dostáváme až dlouho po půlnoci. Nabíjení teplem uléháme do neobvyklého ticha v macatých spacácích na velké sněhové letišti. Malíčko chladu ještě zažíváme cestou na záchod – v našem komplexu je jich několik, vždy tradiční porcelánová mísa s chemickou jímkou. Ještě zuby a dobrou noc. Na tělo je ve spacáku krásné teplo, studený máme snad jen nos a tváře vykukující z péřových mumií.

Ráno před osmou je budíček, dostáváme hrnek s čajem, snídaně je ale zase už v hlavní budově lanovky. Vířivce zesílila natolik, že je naše část lyžařského střediska zavřená, ani my nesmíme vycházet a cestu mezi iglů a staniční budovou absolvujeme po jednom v obřích rolbách, které se původně sjely snad k úpravě sjezdovek. Je to za námi, možná až příliš rychle. Při výborné snídani sdílíme společně i osobní zážitky spíše tiše. A myslím, že je jisté, že tyto se zapíší na takové místo našich paměťových úložišť, které bude vždy operativně a snadno dostupné.

Text: Petr Socha – SNOW.CZ



SWISSmag

Časopis se věnuje fenoménu Švýcarska a všem zajímavostem s ním spojeným. Vychází 2x ročně. V rámci dvouletého předplatného v ceně 200 Kč členové OEAV.CZ obdrží **zdarma knihu GRAND TOUR - 111 TIPŮ.**



SNOW

Předplatné se slevou 98 Kč (20 %) obsahuje sedm vydání SNOW počínaje dnem objednávky.

Obvyklá cena 490 Kč, pro členy OEAV 392 Kč.

Ukázkové číslo zdarma z náhodného výběru časopisu SNOW z předchozí zimní sezony zaslá redakce: redpatlatne@snow.cz



Rhétská dráha – železniční unikát v krajině Albula a Bernina

V roce 2008 byly na seznam světového dědictví UNESCO zařazeny železniční tratě Albula a Bernina Rhétských drah jako teprve třetí železnice na světě považované výborem UNESCO za „všeobecně výjimečné“.



Obě tratě překonávající alpské průsmyky jsou mistrovským dílem, které vzniklo díky mimořádné synergii politiky, ekonomiky, technologie, kultury a horské přírody. Železnice ji nijak neruší, naopak svými velkolepými konstrukcemi jako jsou viadukty a spirálové tunely do ní harmonicky zapadá. Tomu ostatně odpovídá i vlastní zápis na seznamu světového dědictví UNESCO: „Rhétská dráha v krajině Albula / Bernina“, který zahrnuje nejen samotnou železniční trať, ale také krajinu, kterou prochází.

Z kulturního hlediska Rhétská dráha spojuje nejen německy, rétorománsky a italsky hovořící regiony, ale také usnadňuje přístup k významným historickým památkám.

Železniční infrastruktura je stále v původním stavu

Na začátku dvacátého století byla elektřina zcela novým zdrojem hnací síly. Zde s ní ale inženýři pracovali už od prvních návrhů zejména proto, aby byly vlaky schopné zdat tak náročné převýšení – i v nejstrmější části zvládají stoupání 700/00 bez pomoci ozubení!

Na 122 kilometrech z Thusis přes St. Moritz do Tirana trať přejíždí 196 mostů, prochází 55 tunely a spojuje 20 měst a vesnic.

Dodnes železnice poskytuje veškeré služby, pro které byla na počátku minulého století vybudována. Stále přepravuje zboží a cestující podle denního jízdního řádu.


Bernina Express – od ledovců k palmám

Jízda plně prosklenými panoramatickými vozy posouvá zážitky z cesty od třpytivých ledovců do vlídné náruče Středomoří na zcela jinou úroveň. V jejich podání již nemůžeme hovořit o pouhém spojení severu s jihem.

Postupně žasneme v divokém, romantickém údolí Albula, aby nás po průjezdu dlouhých tmavých tunelů oslnil vzdušný, jasným světlem prozářený Engadin. Jen zahlédneme kosmopolitní, mezi turisty vyhlášený Svatý Mořic a vzápětí opět žasneme nad krásou ledovcového světa Berniny. Na tomto úseku trati zažijeme v koncentrované podobě snad veškerou rozmanitost Alp.

Železnice se klikatí v prudkém stoupání kolem tří ledovců k nejvyššímu bodu celé trasy v průsmyku Bernina. Ve výšce 2 253 metrů nad mořem můžeme prohlásit, že se nacházíme na střeše Rhétské dráhy. Nekonečná svoboda hor se stává hmatatelnou. Běžné starosti mizí, rušný městský život je zapomenut a výhledy přes tyrkysové jezero Lago Bianco a temné jezero Lej Nair lákají návštěvníka na chvíli zůstat, zastavit, prostě si užít ohromující panorama. Ale po krátké zastávce v Ospizio Bernina naše jízda pokračuje, další stanicí je Alp Grüm, již proslavil jediný švýcarský hotel a restaurace přístupný pouze po železnici. Zdejšímu výhledu dominuje nádherný ledovec Palü. Během zastávky máme dostatek času na zachycení těchto jedinečných momentů na fotografiích.

A pak již vlak sjíždí v bezpečí zatáček do kvetoucího údolí Val Poschivavo. Pouhých 90 minut poté, co jsme zažili chladný majestát hor se ocitneme ve vlídné náruči středomořského podnebí. Vlak se naposledy stočí do těsného oblouku kruhového viaduktu v Brusiu a již projíždíme malebnými ulicemi typicky italského Tirana s jeho palmami v nadmořské výšce 429 m. Vychutnejte si dotek dolce vita!



Jízda historickým vlakem

Během letních měsíců můžete dvakrát denně cestovat z Davosu do Filisuru a zpět ve vlaku se skladbou vozů ze dvacátých let. Železniční vozy 1. a 2. třídy a vyhlídkové vozy s otevřenou plošinou táhne kultovní lokomotiva „Krokodýl“, která je v provozu od roku 1929. Tuto jízdu můžete zažít za cenu běžné jízdenky!

Jízdu vlakem Bernina Express si můžete rezervovat na:
www.berninaexpress.ch
nebo u „RailService“ Rhétské dráhy: railservice@rhb.ch
Tel: +41 (0)81 288 65 65



Léto na Diavolezza

Z plošiny mezi rozeklanými velikány, jimž vévodí Piz Bernina, se otevírá opravdu ohromující přírodní divadlo. Pokud jste v dobré fyzické formě, jistí v nohu a nevdá vám výšky, vydejte se na via ferratu na Piz Trovat., která nabízí výběr lehčí i těžší varianty.

Dalším tipem je ledovcová túra od chaty Diavolezza přes mohutné ledové masivy ledovců Pers a Morteratsch dolů k zastávce Rhétské dráhy - Morteratsch. Na úžasné ledovcové túře vás vede horský vůdce, jste jištěni mačkami a lanem.

Za příhodného počasí si můžete udělat piknik ve výšce 3 066 m s ohromujícími výhledy. Na chatě vás vybaví piknikovým košem a dřevem na otop. Zůstanete-li přes noc, vychutnáte si nejen večeri, ale také úžasnou hvězdnou oblohu.



Výstup na chatu přes vrchol Munt Pers

Pro zkušené je skvělou alternativou k jízdě lanovkou cesta Senda dal Diavel na Munt Pers. Vydejte se ze zastávky Diavolezza k jezeru Lej Pers. Odtud po bílo-modro-bílých značkách nejprve nedlouhými, leč kolmými pasážemi II. stupně UIAA částečně jištěnými kovovým lanem. Po překonání řady těchto stupňů postupujte po členitém hřebeni s mnohokrát opakovanými výstupy a sestupy. Dlouho trvá, než stanete na vrcholu, který máte zdánlivě nadosah. Odměnou za vynaložené úsilí jsou fantastické výhledy na ledovce stékající z Piz Bernina. Pro výstup jsou třeba cca 4 hodiny, ústupová varianta zde není, takže nastupujte jen za jistého počasí!

www.diavolezza.ch



Davos Klosters – Sports Unlimited

Nekonečné letní zážitky ve švýcarských horách

Davos Klosters je jednou z nejznámějších prázdninových destinací na světě s nepřehledným výběrem aktivit: fantastickými singletraily pro bikery, rozsáhlou sítí turistických tras, širokou nabídkou vodních sportů a spoustou dalšího. K tomu se Davos Klosters pyšní známkou kvality Family Destination udělovanou destinacím, které svoji nabídku zaměřují na potřeby dětí a jejich doprovodu.

Singletrailový ráj Alp

Davos Klosters patří k nejatraktivnějším bikovým destinacím nejen ve Švýcarsku. Dokonalé traily slibují mnoho zábavy při sjezdu, ale současně i fantastické přírodní zážitky. Pěší turisté a horští cyklisté používají stejně stezky – na trailovou toleranci klademe velký důraz. Náš tým se průběžně stará o údržbu, resp. o stavbu nových částí trailů.

Tipy

- IMBA Alps Epic Trail: jedinečný zážitek z jízdy na nejdelším singletrailu Švýcarska
- Bahnentour Davos Klosters: ultimativní enduro zážitek s 10 000 výškovými metry
- E-Bike Hütten Tour: tři dny na trailech, dvě noci na chatách
- Davos Adventure Park: zábava a akce s dropy, pumptrackem, skoky a NorthShore sekce
- Freeridová sjezdovka Gotschna: lahůdka pro odvážné s více než 200 ostrými zatáčkami a 30 dropy



Prázdniny plné pěší turistiky

Více než 700 kilometrů značených turistických, tematických a panoramatických stezek vedoucích lesy bohatými na zvěř, nezapomenutelnou horskou krajinou a romantickými údolími je zárukou grandiózních turistických zážitků. Na své si u nás přijdou jak pohodlní výletníci, tak sportovci, turisté i ambiciózní alpinisté.

Tipy

- 9-Alpen-Tour: jednoduché túry s jedinečným výhledem na krajinu Davosu
- Fanezfurrga: okolo bublajících horských potůčků a malebných vesniček Walseru
- Jöriseen (Flüela/Vereina): světle zelená jezera uprostřed fascinujícího horského světa
- Schlappinerjoch: výšková turistika na starých soumarských stezkách s dechberoucím výhledem

Davos Klosters Premium Card: Jedna karta, mnoho výhod

S novou Premium Card hosté již od první noci profitují z mnoha výhod a slev: Lanovky již od 6,- CHF/den (zpáteční jízdenka na jeden vrchol), bezplatná jízda Rhétskou dráhou mezi Klosters a Filisurem (specialitou jsou nostalgické vlaky), bezplatné lokální autobusy (novinkou jsou speciální tarify i pro boční údolí).

Destination Davos Klosters
Talstrasse 41
7270 Davos Platz
Tel. +41 81 415 21 21
info@davos.ch
www.davos.ch/leto



alpsport
S ÚCTOU K PŘÍRODĚ

WWW.ALPSPORT.CZ
FB.ME/ALPSPORT.CZ

VŠE PRO SKIALP

SERVIS, MONTÁŽE, PORADENSTVÍ VÍC NEŽ 20 LET ZKUŠENOSTÍ,
ON-LINE PORADNA. TO JE ALPSPORT.CZ.

SESTAVTE SI SVŮJ SET



Dračí hora Pilatus – 2 132 možností nad mořem



Pilatus je nejen výraznou kulisou Luzernu, malebného městečka s více než 80tisíci obyvateli ve středním Švýcarsku u jezera Vierwaldstättersee, ale i tajemnou horou opředenou legendami a pověstmi o dracích. Pro místní i návštěvníky je zároveň velkým turistickým rájem. K tomu se ve výšce 2 132 m n. m. nachází dva hotely, restaurace a seminární centrum.

Turisté oceňují velké množství stezek s fantastickými výhledy na Luzern, jezero Čtyř kantonů a hřebeny Alp. Lze dohlédnout až k Černému lesu v Německu či na pohoří Jura na hranicích s Francií. Nejméně náročné, 10minutové výstupy vedou na vrcholky Oberhaupt a Esel. Túra na nejvyšší bod Tomlishorn trvá od horní stanice lanovky přibližně 45 minut. Podél trasy je na

naučné stezce na tabulkách popsáno 100 různých rostlin a květin v angličtině, němčině i latině. Přibližně půlhodinový okruh Dračí galerie vede částečně nitrem hory.

Zdatné turisty nadchne čtyřhodinový výstup na Pilatus od břehů jezera v Alpnachstadu anebo z Kriense. Řada dalších stezek začíná také u mezistanic kabinové lanovky Krienseregg a Fräkmüntegg. Zde navíc můžeme strávit nezapomenutelný den v největším lanovém parku středního Švýcarska.

Připraveno je 10 okruhů různé obtížnosti pro dospělé a děti od 8 let. „Ziplajny“, volný pád z 20 metrů a různé prolézačky ve vzduchu zvýší adrenalin každého milovníka lanových parků. Dětem od 4 let je určena speciální trasa věnovaná dračímu maskotu „Pilu“. Můžete se zde proletět i na FlyLine Dragon Ride. Během dvouminutového letu nemusíte dělat nic

víc, než si užívat skvělých výhledů. Zabrzdění budete automaticky. Cíl je u dřevěné salaše, kde si můžete opéct vlastní anebo v salaši zakoupené špekáčky. Hned vedle lanového parku je vybudována rovněž stezka v korunách stromů. Zdarma se projdete mezi stromy a dozvíte se z tabulek v angličtině a němčině bližší informace o flóře a fauně v lesích Dračí hory.



Na Pilatus lze vyjet od května do listopadu zubačkou z vesničky Alpnachstad anebo téměř celoročně kabinovou lanovkou z Kriense. Jízda nejstrmější zubačkou světa je neuvěřitelným zážitkem. Jedinečný systém curyšského inženýra Lochera používá dvě ozubená kola ležící horizontálně naproti sobě, doplněná koly vodíci. Koleje vedou celých 4 618 m po kamenné zdi, aby byl dodržen maximální sklon 48 %.

Když Eduard Locher přišel s nápadem vybudovat nejstrmější zubačku světa na Dračí horu, nikdo nevěřil v uskutečnění tak smělé myšlenky. Nyní je světovým unikátem a obdivována turisty z celého světa. Nejvíce návštěvníků je ale z řad místních, kteří si užívají túry v horách s nezapomenutelnými výhledy na alpské štíty a okouzující dálky.

Někteří turisté si ticha přírody a jedinečných výhledů na západ a východ slunce z výšky 2 132 metrů vychutnávají během přespání v hotelu Bellevue*** anebo v historickém hotelu Pilatus Kulm****. V ubytovacím balíčku je zahrnuta zpáteční jízdenka, aperitiv se sýrem z alpské sýrárny na hoře Pilatus, večere se čtyřmi chody a bufetová snídaně. Posilnění lokálními pochoutkami můžete vyrazit na některou z celodenních túr.

Kozorožčí safari

Na Pilatusu můžete obdivovat nejen fascinující výhledy a krásu Alp, ale zažít i nezapomenutelné momenty během kozorožčího safari. Nabídka zahrnuje zpáteční jízdenku na Pilatus, průvodce a ubytování s polopenzí. Místní průvodce vám život kolonie 100 kozorožců žijících na Pilatusu přiblíží a z bezprostřední blízkosti ukáže. Večer po setkání u aperitivu následuje přednáška nejen o jejich původu a životě, ale i o dalších zvířatech žijících na Dračí hoře. Brzy ráno posilnění kávou či čajem, se vydáte k nejvyššímu vrcholku Tomlishorn, kde budete krále Alp v ranním tichu hor pozorovat. Kozorožčí žili na Dračí hoře až do 18. století, než byli na přání královských rodů vyhubeni. Znovu vysazení byli opět v roce 1961.

PILATUS-BAHNEN AG.
Schlossweg 1, 6010 Kriens
Tel. +41 (0)41 329 11 11
info@pilatus.ch
www.pilatus.ch



Schilthorn – zažijte adrenalin i relaxaci

Návštěvníci vesničky Mürren a vrcholu Schilthorn se mohou kochat výjimečnými výhledy na vysokohorskou alpskou krajinu, již vévodí vrcholy Eiger, Mönch a Jungfrau zařazené dokonce na seznam světového dědictví UNESCO. Nejen tohle dělá z oblasti skvělou lokalitu pro nezapomenutelné výlety nebo pro cestu zpět v čase do světa Jamese Bonda – Agenta 007.



©Schilthorn Cableway Ltd.

Výhledy, které si vás podmaní


První otočná restaurace na světě se otočí kolem své osy jednou za 45 minut. Návštěvníkům umožňuje v tichosti a poklidu vnímat krásu alpské krajiny. Restaurant otáčející se o 360 stupňů vábí své hosty na bohatou svačinku Jamese Bonda 007 nebo delikatesní oběd, zatímco ohromující panorama hor plyne okolo.

Ve stopách tajného agenta 007

Až se dostatečně pokocháte oslňujícím výhledem z pozorovací plošiny, pozve vás BOND WORLD k putování ve stopách tajného agenta 007. Od října roku 1968 do května 1969 byl Schilthorn filmovou kulisou ikonické „Bondovky“ Ve službách jejího veličenstva. Otočný restaurant ve filmu představoval sídlo hlavního padoucha filmu Blofelda a jmenoval se Piz Gloria. Toto jméno si podnik ponechal až do dnešních dnů. Zážitková výstava v prvním patře vrcholového centra popisuje sedm klíčových filmových scén a podává zajímavé zákulisní informace z natáčení.

Vzrušení na hoře Birg

Stezka v oblacích SKYLINE THRILL obtáčí mezistanici lanovky Mürren - Schilthorn na hoře Birg. Odtud můžete pokračovat stezkou pro dobrodruhy „THRILL WALK“ dolů mezi kolmé stěny impozantního skalního masivu. Jíštěni ocelovým lanem si užijete nejrůznější zábavné prvky. Najdete zde několik opravdu hodnotných míst pro fotografování.



©Schilthorn Cableway Ltd.

Mrazení ve vesničce Mürren

Mürren je opravdovou lahůdkou mezi alpskými vesnicemi, a to i ve švýcarském kontextu. Stylová stavení rozestá po slunečně stráni vysoko nad údolím Lauterbrunnen vytvářejí nádhernou scenerii, kterou rozeznávají kravské zvonce. Z výšky 1 600 m n. m. je panorama ledovcových štítů jako na dlani. Ubytování si zde vybere každý. Od 4**** a 3*** hotelů s úžasnými výhledy po hostely nebo lodže. Lepší místo pro pobyt ve Švýcarských Alpách byste hledali opravdu těžko.

Turistické cesty pro všechny


Rozsáhlá a dobře udržovaná síť turistických chodníků se proplétá malebnou horskou krajinou na úpatí Schilthornu. Ideálním výchozím bodem je stanice lanovky Allmendhubel (1 907 m). Chodníky Northface Trail a Mountain View jsou pouze dva příklady z neomezené řady možností zdejších túr. Stejně tak budou ze zdejších trailů a stezek nadšení i horští cyklisté.

Adrenalinový rauš na ferratě

Vyznavači vzrušení z výšek by rozhodně neměli minout ferratovou cestu Mürren – Gimmelwald. Tato skvěle jištěná „železná cesta“ je dlouhá přes 2,2 km, přičemž klesá přes 300 výškových metrů z Mürrenu do Gimmelwaldu a nachází se ve výšce až 600 m nade dnem údolí. To je skutečný adrenalinový zážitek! V Gimmelwaldu najdete také skalní lezeckou stěnu.



©Schilthorn Cableway Ltd.



©Schilthorn Cableway Ltd.



©Schilthorn Cableway Ltd.

Sportovní divadlo s ďábelsky odvážnými atlety

Inferno Triatlon je výzva pro nejlepší: 3,1 km plavání v jezeře Thun, následuje cyklistický silniční závod o délce 97 km do Grindelwaldu s celkovým stoupáním 2 145 m. Atleti poté vymění silniční kola za horská a čeká je další etapa, dlouhá 30 km přes horské sedlo Kleine Scheidegg do Stechelbergu (stoupání celkem 1 180 m). Poslední etapa rozhodně není ta nejtěžší – 25 km horského běhu se stoupáním 2 175 m k cílové pásce na hoře Schilthorn. Skutečně peklý testík výdrže.

Zakoupíte-li si Mürren – Schilthorn Holiday Pass (květen – říjen), nic vám z lákavé nabídky regionu neunikne. Tento lístek opravňuje držitele k využívání všech dopravních zařízení v oblastech Mürren – Schilthorn a Isenfluh s platností 4 nebo 6 po sobě jdoucích dnů.

Rezervace jízdenek a informace:
SCHILTHORN CABLEWAY LTD.
Höheweg 2, CH-3800 Interlaken
www.schilthorn.ch | www.alpenruh-muerren.ch



Čeká na vás
hezké léto.

Vaše Rakousko



Dovolená v Rakousku
austria.info

Schladming-Dachstein



©Schladming-Dachstein/Peter Burgstaller

Kolébka klettersteigů

- 26 zajištěných cest pro malé i velké, z toho 22 v Ramsau am Dachstein
- 3 juniorské ferraty a 1 dětská v lezeckém centru Kali
- 175 let historie zajištěných cest s nejvyšším převýšením v Rakousku: 1 200 vertikálních metrů na Hohe Dachstein
- Nejdelší via-ferrata Johann s 800 metry převýšení
- 6 lezeckých sektorů pro začátečníky i profesionály
- Přibližně 292 skalních lezeckých cest
- Kurzy pro začátečníky

Převíslé skály, impozantní strmé stěny a úchvatné výhledy

Ramsau am Dachstein v regionu Schladming-Dachstein je rakouskou ferratovou oblastí číslo 1. Slunná ramsauská plošina se rozprostírá v nadmořské výšce 1 000 – 3 000 metrů pod kulisou majestátních jižních stěn Dachsteinu. Toto populární pohoří se postupně stalo vysokohorským rájem pro výletníky, vysokohorské turisty i horolezce, v němž najdeme všechny varianty túr a výstupu na škále obtížnosti od „snadné“ po „extrémně obtížné“.

Dlouhou tradici zde mají via-ferraty, německy klettersteigy. Nejstarší zajištěná cesta ve východních Alpách

známá jako „Randkluft“, vede přímo na vrchol Hohe Dachstein. Spolu s ferratami „Anna“ a „Johann“ tvoří túru s převýšením 1 200 metrů, což z ní činí jednu z nejdelších a nejnáročnějších tras v Alpách.

26 via ferrat pro malé i velké – včetně „certifikátu“ na ferraty

Díky nádherným ferratám všech úrovní obtížnosti zde tluče srdce každého horolezce rychleji. Tři z nich – „Hias“, „Rosina“ a „Siega“, se nacházejí úplně na dosah v idyllické soutěsce Silberkarklamm. Pestrou nabídku doplňuje ferrata „Franzi“ na Reiteralm, jediná ferrata ve Schladmingských Taurách a lezecké centrum Stoderzinken.



©Schladming-Dachstein/Peter Burgstaller

Skutečné eldorádo pro malé i velké najdeme v lezeckém centru Kali nacházející se v Ramsau Sattelberg. Především děti a dorost zde dostávají ideální příležitost vstoupit do světa lezení. Zdolávání vrcholů ale není jedinou zdejší zábavou. O to se postará atraktivní zip-line Létající liška.

Úplní začátečníci mají skvělou příležitost absolvovat kurz „Gipfelstürmer“ (Dobyvatel vrcholů) pod vedením certifikovaného horského vůdce z Ramsau am Dachstein. Účastníci získají praktické informace týkající se správného vybavení, bezpečnosti a plánování výstupů na zajištěných cestách. Neméně užitečné jsou znalosti a „tajné tipy“ optimální lezecké techniky a taktiky. Dozví se také, proč je tak důležité kontrolovat předpověď počasí nejen před plánovaným výstupem, ale také aktuální situaci během vlastní túry.

„Pohybovat se bezpečně a užívat si v horách každý moment“. Tak zní místní motto.

Šest lezeckých oblastí pro začátečníky i profesionály

Celkem 292 cest ve stupni obtížnosti III - X tvoří lezeckou nabídku regionu Schladming-Dachstein. Nejvýchodnější a současně největší je se 184 cestami oblast Burgstall v Untergrimmingu poblíž Pürggu. Snadným přístupem a vynikající skálou se vyznačuje oblast Forstau úplně na západě regionu.

Kulinářské požitky pod Dachsteinem

Oblast Schladming-Dachstein je vyhlášená nejen sportovním a volnočasovým potenciálem, ale také svou kuchyní. Přes 90 podniků podává celé léto regionální lahůdky a speciality, jako je pikantní Ennstaler Steirerkas, který si můžete vychutnat nejen na typic-

kých „Kasnocken“ ale také na černém chlebu se spoustou másla.

Alpská kuchyně od Richarda Raucha

Zažijte dovolenou s kulinářskými lahůdkami. I v této sezóně si můžete pochutnat na prvotřídní kuchyni vysoko v horách. Provozovatelé celkem 14 chat připravili ve spolupráci se štyrským šéfkuchařem Richardem Rauchem speciální nabídku pokrmů, při jejichž přípravě šéfkuchař celebrit pracuje výhradně s regionálními produkty, částečně z vlastní farmy.

Aktuální informace o chatách a menu najdete na www.schladming-dachstein.at/almkulinarik

Můžete si tedy být jisti, že domů nepojedete s prázdným žaludkem. A ani s prázdnými kapsami, protože na farmářských trzích a v luxusních obchodech lze nejen ochutnat, ale také zakoupit řadu lahůdek.



..... Schladming-Dachstein
..... Tourismusmarketing GmbH
..... Ramsauerstraße 756, 8970 Schladming
..... +43 (0)3687/23310
..... info@schladming-dachstein.at
..... www.schladming-dachstein.at



©Schladming-Dachstein/Peter Burgstaller

Zell am See-Kaprun

To nejlepší z Alp

„Věčný“ sníh na ledovci Kitzsteinhorn, nádherný panoramatický výhled z vrcholu Schmittenhöhe, křišťálově čistá voda Zellerského jezera na vás čeká v jedinečném přírodním ráji na okraji národního parku Vysoké Taury. Dobrodružný svět zde naleznou v létě i v zimě sportovci, aktivní rekreanti, rodiny stejně jako ti, kteří hledají odpočinek.

Předlouhá zimní sezóna

Zell am See-Kaprun je jedním z nejatraktivnějších zimních regionů Rakouska díky stoprocentní záruce sněhu, rozmanitým sjezdovkám stejně jako fascinujícím snowparkům a freeridovým trasám. S jediným skipasem v síti SKI ALPIN CARD si mohou milovníci lyžování užívat celkem 408 km sjezdovek včetně ledovců, 121 vleků i ostatní atrakce, a to s extra dlouhou sezónou od října do začátku léta.

Jedinečné „ski-in ski-out“ podmínky nabízí lanovka K-ONNECTION spojující obec Kaprun s ledovcem na Kitzsteinhornu.

Bránou k dalším stovkám kilometrů sjezdovek v lyžařské oblasti Skicircus Saalbach Hinterglemm Leogang Fieberbrunn je zánovní lanovka zellamseeXpress vedoucí z Glemmtalu na Schmittenhöhe.

V létě za výhledy nad jezerem

Oblast Zell am See-Kaprun fascinuje milovníky přírody, kteří se do hor nejraději vydávají pěšky anebo na kole.



Světlem hor vede přibližně 400 km skvěle značených turistických tras od jezerní promenády až po třítisícovky. Vydejte se nad křišťálově čisté Zellerské jezero úbočími Kitzsteinhornu korunovaného ledovcem či zalesněnými stráněmi vyhlídkového vrcholu Schmittenhöhe.

Pro rekreační cyklisty, fanoušky silničních kol, sportovní bajkery a sjezdaře nabízí region fantastické trasy a singltrailly.

V regionu Zell am See-Kaprun se nachází bezpočet výletních cílů a zajímavostí, jako například vyhlídková plošina Gipfelwelt 3000 na Kitzsteinhornu, soutěska Sigmund Thun Klamm anebo Kaprunská hydroelektrárna. S prázdninovou kartou Zell am See-Kaprun si můžete užít i dalších 40 atrakcí. Ubytování hosté navíc mohou využívat veškerou veřejnou dopravu v celé oblasti Pinzgau zdarma!

Zell am See-Kaprun Tourism
Brucker Bundesstr 1a
5700 Zell am See, Austria
welcome@zellamsee-kaprun.com
www.zellamsee-kaprun.com



ALPS AT THEIR VERY BEST

FASCINUJÍCÍ ZÁŽITKY MEZI LEDOVCEM, HORAMI A JEZEREM



Nekonečné možnosti - 365 dní v roce

Od věčného ledu Kitzsteinhornského ledovce a nádherného panoramatického výhledu ze Schmittenhöhe po křišťálově čisté vody Zellerského jezera.





Pravý domov horalů v Jižním Tyrolsku

Dechberoucí horská panoramata, vybrané jídlo a pití a vyhlášené wellness, to vše patří do jihotyrolského erbu nejsevernější italské provincie jaksí samosebou. V průzračné podobě najdete jejich kořeny v nedotčených horských vsích, odkud vzešli pionýři „mountaineeringu“, kultury unikátního životního stylu, který zde přežil až do dnešních časů. Vítejte v Matsch/Mazia a Lungiarü/Campill, prvních Bergsteigerdörfer v Jižním Tyrolsku.

Matsch/Mazia tvoří postranní část údolí Vinschgau na západě Jižního Tyrolska u Malsu na trojmezí Itálie s Rakouskem a Švýcarskem ve výšce 1 584 metrů. Rozkládá se na jižních svazích Ötztalských Alp na úpatí Weisskogelu (3 739 m), druhé nejvyšší hory tohoto pohoří. Těto zcela ukryté části hor, kde žije necelých pět stovek obyvatel, se přezdívá „Utajená královna“ (i pro nemizející bílé čapky na třítisícových vrcholech) anebo Malý Tibet.

Unikátní místo udržují i přísné stavební regulace, které nikdy nejdou přes krásná přírodní panoramata. Tak třeba kostelík zde stojí osamocený mimo zástavbu na vlastním kopečku. Anebo zřícenina slavného hradu Obermatsch vartuje na stráži nad drsnou roklí vytesanou potokem Matscher Bach. A vodou zásobují údolí proudy z ledovců vysoko v horách, dole rozváděné důmyslnými kanály.

Už 400 let před Kristem sem přišli Keltové, kteří se promísili s místními Rhéty. Jméno Matsch znamená cosi jako mokrá země. Poznali ji i Římané, jejichž jazyk pronikl do místního názvosloví. Okolo roku 1200 zde žily stovky rodin. Dvakrát však údolí postihla přírodní katastrofa, mohutný sesuv půdy a záplava způsobená táním ledovce. Není divu, že ještě koncem 19. století mnoho lidí odešlo daleko pryč, třeba až do Ameriky. A ještě v roce 1983 zde hustý déšť uvěznil obyvatele ve strachu na 72 hodin za zavřenými petlicemi.

Ale už před 137 lety tu Heinrich Flora založil Alpský klub, rok poté, co zde jeho pražská sekce vystavěla Karlovarskou boudu, později přejmenovanou na Oberettes Hütte. Z těchto kořenů vyrostla současná horalská základna.

Zima bývá ve znamení skialpů. Možná nejoblíbenější je snadná túra na Pleresspitze/Cima Pleres, která netrvá víc než čtyři hodiny, byť nastoupáte přes 1400 metrů. Podobnou náročností se vyznačuje ta na Upikopf/Monte Upi. Zato jako výzvu i pro zkušené a skutečné fajnšmekry vám doporučí Saldurspitze/Punta Saldura, 14 km s výškovým rozdílem 3120 m. Dá se tu jezdit na běžkách, chodit na sněžnicích či jen tak po svých i lézt v ledu. Jen si vybrat!

V létě samozřejmě převažují pěší treky. Lenivou vycházku lze podniknout podél Ackerwaalských zavlažovacích kanálů. Už jistě úsilí vyžaduje trek k chatě Oberettes pod Weißkogel/Palla Bianca (3739 m) anebo alpskému plesu Upi (2552 m), pro mnohé vůbec nejkrásnějšímu místu Val di Mazia. Pro zabydlení doporučujeme hotel Glieshof (www.glieshof.it/en) na magické pláni v 1824 metrech...



Lungiarü, první horalská vesnice v Dolomitech, leží ve výšce 1 398 metrů ve stejnojmenném jihotyrolském údolí na kraji většího Gaderského údolí. To se táhne od St. Martin in Thurn/San Martino in Badia jihozápadním směrem. Vůkol se tyčí dolomitské štíty, z jedné strany skupina Peitlerkofel, ze druhé Puez.

Okolní území tvoří přírodní park Puez-Geisler, který patří do kulturního dědictví UNESCO. Mezi mnoho zdejších přírodních pokladů patří i ladínské kultury a jazyk unikátní enklávy, čítající ještě dnes asi třicet tisíc obyvatel. Mnoho zajímavostí se dozvíte v Ladínském muzeu Čiastel de Tor v St. Martinu.

V zimě se odtud vyráží hlavně na skialpy na trasy nejrůznější obtížnosti. Mezi ty nejvyhlášenější patří Piza de Medalghes (2454 m, do 4 hodin s minimálním lavinovým nebezpečím), nebo Piza de Antersasc (2471 m, asi 4 hodiny).

Pro zpestření lze vyzkoušet i výpravu na sněžnicích, z Ví do Gömy vede slunečnou stranou svahů, naopak na Pré dai Corf se chodí za měsíčního svitu. Z chaty Ütia Ciampcios se pak můžete spustit dolů na saních.

V létě jsou oblíbené túry Roda dles Viles do ladínské vsi, nebo až na půvabnou horskou boudu Munt d'Adagn a také z Cialdiros na pastvinu pod Antersaskem. Náročnější štreka vede na Zwölferkofel (2384 m s převýšením 800 m), vyznačená je i třídní túra z Pares přes Regensburgerhütte a Gatschalm zpět do Lungiarü. Napojit se lze i na část Dolomitského Höhenweg High Mountain Trailu 2, který vede z Brixenu a dá se natáhnout až na 185 km dlouhou čtrnáctidenní pouť do Benátska! Lezci se vydávají ve třech sektorech nedaleko Cialdiros, neobvyklou lokací se pyšní výstup (obtížnost V) na Cröp dal Ora (2361 m).



Jako tipy na ubytování zde doporučujeme prověřené komfortnější Horský hotel Sanvi (www.hotelsanvi.it/en) anebo apartmány se snídaní v chalet Mornà (www.chaletmorna.it/en).

text: Tomáš Nohejl

... IDM Südtirol/Alto Adige
... Piazza della Parrocchia 11, I-39100 Bolzano
... tel.: +39 0471 094 000
... mail: info@idm-suedtirol.com
... www.suedtirol.info





Slovinsko jako stvořené pro aktivní dovolenou

Vítejte v zemi turistů, lezců a horolezců

Ve Slovinsku je vyznačeno přes 10 000 kilometrů turistických cest a 5 000 kilometrů tematických tras. Víte, že ve Slovinsku se nachází 352 vrcholů vyšších než 2 000 metrů? A to úžasné koupání v řekách a jezerech! K pěším túrám samozřejmě patří i ochutnávka slovinské kuchyně, voňavých bylinkových čajů a vyhlášených vín. S pohostinností místních můžete počítat.

Na vodě a u vody

Výjimečné geografické podmínky vytváří ráj pro milovníky vodních sportů a aktivit spojených s vodou. Křišťálově čisté řeky hrají všemi odstíny modré. V peřejích, kaskádách a vodopádech stékají z vysokých hor. Už jen osvěžující koupel po vydařené túře je zážitkem. Adrenalin vám do žil spolehlivě napumpuje splouvání divoké vody na kajaku, raftu anebo hydro-speedu, podobně jako populární canyoning. Nejsou-li tyto aktivity zrovna vaším šálkem kávy, co byste řekli romantické plavbě na kánoji níže po proudu? Slovinci také milují rybaření a muškaření. Klidná hladina jezer nebo mořských zátok je ideální pro stand-up paddleboarding. Nebo byste raději nabrali vítr do plachet? Případně dáte přednost potápění? Volba je na vás.

Zima a sněhové závěje

Slovinsko má dlouhou a bohatou tradici zimních sportů. Sjezdové lyžování a skoky na lyžích jsou

důležitým prvkem národní identity. Těžko najdeme někoho, kdo nikdy neslyšel o letech na lyžích v Planici, závodech Golden Fox v Mariboru nebo světovém poháru v alpském lyžování v Kranjske Goře? Po desetiletí patří ke světové špičce také slovinskí horolezci, běžkaři a biatlonisté.

Zimu ve Slovinsku si zkrátka nenechte ujít. V horách najdete kvalitní lyžařská střediska, stovky kilometrů běžkařských stop, ale můžete si vyzkoušet i jízdu na skútru nebo se psím spřežením. Klid zimní přírody si vychutnáte během túr na sněžných nebo skialpech, populární je ledolezení na zamrzlých vodopádech.

Vzhůru do pedálů

Mimořádně populární je mezi Slovinci cyklistika. Aby ne, když mohou pohodlně dojet po cyklostezkách na březích řek až k mořskému pobřeží. Kolo je skvělým prostředkem, jak současně obdivovat krásu přírody, vychutnat si atmosféru historických měst i malebného venkova. Stovky kilometrů šotolinových cest stejně jako dobře vyasfaltované silničky jsou příhodné pro pohodovou cyklistiku. Slovinsko je však pojem i mezi silničáři a bajkery. Sportovní jízdy nic nestojí v cestě. Kopcovitá krajina přímo vybízí k pořádnému švihu. Hluboké lesy skrývají skvěle udržované trailu a bike parky.



Fenomén dálkových tras

Velice populární jsou dálkové turistické trasy mezi Alpami a pobřežím. Nejdelší z nich je Slovinský horský trail, vaší pozornosti by neměla uniknout ani Via Alpina, Alpe Adria Trail anebo vyhlášený Juliana Trail.

Slovenian Mountain Trail

Nejdelší a nejpobulárnější dálková trasa ve Slovinsku vede z Mariboru na úpatí Pohorje do Anrakanu na pobřeží. Absolvování trailu zabere zhruba 28 dnů, vzdálenost 599 km je však výzvou i pro běžce – rekordem je čas 7 dnů, 8 hodin a 10 minut!

Ale zbytečně nespěchejte. Kouzlo dálkových tras spočívá především v radosti z objevování a kouzlu přítomnosti. Nespěchejte. Trasa stoupá z Mariboru přes nejvyšší vrcholy Kamnicko-Savinjských Alp a hřebene Karavanek. Jakmile se přehoupne přes údolí Sávy Dolinky, zavede vás až k samotnému srdci Julských Alp, nejvyšší hoře Triglavu (2 864 m). K moři je to však stále velmi daleko. Nejedno stoupaní se vám postaví do cesty ještě v alpském předhůří a kopcovitém Krasu. Teprve až projdete rozsáhlými lesy a malebnou krajinou sadů a vinic, ucítíte ve tváři mořských vánek.

Juliana Trail

Okružní trasa vinoucí se nejkrásnějšími partiemi Julských Alp si za krátkou dobu existence našla řadu příznivců. Cílem tentokrát není dobývání vrcholů. Naopak. Na 330 kilometrech (ve 20 etapách) trasa představuje bohaté přírodní a kulturní dědictví, pro jehož ochranu je zřízen a udržován Triglavský národní park. Zdejší biodiverzita je fascinující.

Úvodní etapy vedou údolím Sávy Dolinky na úpatí Karavanek k vyhlášenému Bledskému jezeru. Už zde si užijete nádherné výhledy na monumentální štíty Alp. Od soutěsky Vintgar vystoupáte na náhorní planiny poseté typickými salašemi. Dokonalý výhled na Bohinjské jezero se otevře z Vodnikovy vyhlídky. Ve Staré Fužině nevynechejte návštěvu centra Triglavského národního parku a ochutnávku tradičních sýrů!

Od Sávy Bohinjky do sedla Vrh Bače vás dovede trasa po staletí spojující Bohinj s přímořskou částí Slovinska. Na vrcholu si dopřejte čas na obdivování scenerie Triglavu s nejvyššími vrcholy Julských Alp a průzkum pevnostního systému Vallo Alpino vybudovaného mezi světovými válkami.

Nejhezčí částí trailu je následný sestup do údolí řeky Soči. Z Kobaridu vás zavede zpět do náruče vysokých hor. Vychutnejte si krásu jejich modrozelených tůň. Odpočiňte si v Logu pod Mangartom, který je prý nejhezčí vesnicí v Julských Alpách, následuje totiž pořádné převýšení do sedla Predil, kterým se Via Juliana přehoupne na italský úsek trasy. Zpátky do Kransjke Gory zbývá už jenom kousek.

Bonusem jsou čtyři nové etapy, které nabídnou ochutnávku malebného regionu Goriška Brda na hranicích s Itálií. Není zde nouze o panoramatické výhledy na Julské Alpy a údolí Soči, ba dokonce dohlédnete přes nížiny až k Benátkám. Nenechte se ale unést dálkami. Nacházíte se v regionu zasvěcenému vínu, a to znamená i degustaci toho nejlepšího, co může vinařské Slovinsko nabídnout.

Lonely Planet zařadil Juliana Trail mezi top doporučené dálkové trasy pro rok 2021.

Zdroj fotografií: Slovenia Tourist Board

... O propagaci outdoorových aktivit se stará
 ... Slovenian Outdoor, Dimičeva 13, 1000 Ljubljana
 ... slovenia-outdoor.com
 ... Slovinské turistické informační centrum v Praze
 ... Římská 191/16, 120 00 Praha
 ... slovinsko.travel



ADREX BASE CAMP - test centrum a půjčovna sportovního vybavení ve Víru

Obec Vír nabízí unikátní sportovní zážitky po celý rok. V zimě se mění skalní věže pod přehradou v jedinečnou ledovou stěnu, celoročně slouží návštěvníkům



několik zajištěných via ferrat, okolní terén je rájem pro horská kola a díky přehradě se může obec pochlubit i vlastním vodáckým kanálem. Jen malý výčet aktivit, které zdejší region nabízí. To vše zasazené do nádherné přírody Vysočiny. Přehledné informace o regionu naleznete na turistickém portálu www.udolisvratky.cz.

Test centrum a půjčovna Adrex Base Camp vznikl z nadšení provozovatelů pro různé outdoorové sporty a z touhy koncentrovat kvalitní vybavení a služby pod jednu střechu. Aktuálně jsou k zapůjčení exkluzivní „garážové“ biky, řada celoodpružených elektrokol a lehká dětská kola. Tipy na trasy naleznete na www.trailyvyr.cz, kde jsou též provozní podmínky kopaných trailů.

Nejvíce zájemců však lákají do Víru via ferraty. Obtížností jsou „příjemně rodinné“ a v oblíbenosti je mají i organizátoři kurzů. Půjčovna disponuje 25 ferratovými sety různých modelů a velikostí, odborně proškolení je samozřejmostí.

„Adrex Base Camp čeká již třetí zimní sezóna. Ledolezecký materiál doplníme o několik novinek na 15 setů a budeme doufat v příznivé mrazy. Vloni nám příroda

nepřála, letos... Přestože i v base campu máme celoročně k dispozici trenažér a kládu na „věšení“, ledové vybavení se má testovat v ledu,“ doplňuje David Matuška, muž stojící u zrodu celého projektu.

Komplexní služby zahrnují též info centrum, občerstvení, servis kol a outdoor shuttle pro kola, lyže a lodě. V těsné blízkosti naleznete restauraci a hotel Forest Resort.

Adrex Base Camp
tel.: 566 566 566
e-mail: abc@adrex.cz
adresa: Vír 173
otevírací doba: Po-Ne 9-18h

Adrex BC



4camping.cz

Největší nabídka outdoorového a turistického vybavení v ČR!
290 značek • 185 000 ks zboží skladem • 2 660 výdejních míst



Vítěz SHOPROKU 2019
sportovní vybavení

NOVINKA!

lezecká speciálka 4camping
Jungle Sport Park

VÍCE INFO

www.4camping.cz
www.vystavastanu.cz

PRODEJNY

Praha (5*), Brno, Plzeň, Bratislava,
Ostrava, Hradec Králové, Liberec,
Pasohlávky, Vranovská pláž

Prodejní Výstava stanů a vybavení do přírody

Výstaviště Praha Letňany
28. 5. – 22. 8. 2021

Nejširší nabídka turistického a outdoorového zboží na jednom místě.
Největší akce ve střední Evropě!

- 250 outdoorových značek na ploše 10 000 m²
- Nejvíce stanů, spacáků, kempingového nábytku, karimatek, outdoorového oblečení a obuvi, batohů, doplňků ... na jednom místě
- 320 postavených stanů – turistických, rodinných a expedičních
- Velké VÝSTAVNÍ SLEVY, dárky k nákupu
- Spacákové ležení – všechny spacáky a karimatky k vyzkoušení
- Soutěž o automobil a další ceny za 1 milion Kč
- Vyškolený personál, dobrá dostupnost, parkování a vstup ZDARMA
- Restaurace, dětský koutek a lezecká stěna, doprovodné akce ...



www.vystavastanu.cz | www.4camping.cz

Dobrodruh, Růžička

“Vylezl jsem na jeviště - no a byl to šok. Hala byla asi pro deset tisíc diváků, světla, televize, prostě naprosto nezvyklá atmosféra. Nahuleno tak, že snad nebylo vidět ani na konec cesty. Chvilí jsem přemýšlel, jestli přece jenom raději neuteču, no a pak jsem začal. Vystoupal jsem asi tak dva metry, zapnul hák, nadlezl jsem, levačku jsem měl na takové oblině nic moc, vrátil se, znovu nadlezl - no a co naděláš! Do magnézia si sáhneš jednou, dvakrát, pak už nemáš sílu. Po dopadu jsem zjistil, že pokus je jenom jeden.”

Psal se rok 1987 a Zdeněk Konečný se podíval na své první velké mezinárodní závody v lezení do francouzského Grenoblu. Halové závody. Za železnou oponou se tehdy soutěžilo jenom na skále. Ujel 2600 kilometrů, vylezl tři metry. Když s ním šéfredaktor časopisu Hotejl Jirka Růžička udělal po návratu rozhovor do prvního čísla roku 1988, dočetl se v něm čtenář, že stěna byla postavená z laminátových panelů, jednotlivé chyty se lišily barvou a závodilo se dokonce také na rychlost! Naši lezci tehdy žili v docela jiném světě. Už o dva roky později ale přestala být Československá republika socialistická, umělá lezecká stěna exotická a Hotejl samizdatový.

„Dědek Fadrný sežene seznam nebytových prostor a něco najmu, raději koupím (když to půjde). Mám inzeráty na místa dvou redaktorů, po 3. únoru by se měli hlásit. První číslo musí být připraveno do začátku března, Hotejl vyjde tento týden, bude tak jak tak poslední. To se vyřádíme! Víím, že si říkáš, že jsem „prdlej“, ale budeš se s tím muset smířit. Opravdu bych byl nerad na škole až do důchodu.” Tímto dopisem, s dodatkem, že se vzdal kandidatury na proděkana, rozehrál v pátek 26. ledna odpoledne Jirka Růžička svou vymrzlou ženu, která se akorát vrátila z vycházky po zasněžené kolonádě Františkových lázní. Tak on to s tím časopisem myslí vážně? „*Bojím se,*



bojím, že než přijedeš, budeš mít doma ne-li majitele, tak určitě šéfredaktora časopisu Dobrodruh,” přečetla si o necelý týden později s dětským ujištěním: „*No, nedělej si starosti, zatím je to, abych tak řekl, latentní. Ale krásné!*”

Starosti si dělal spíš Josef Borkovec, další člen bývalé redakce Hotejlu, že by působilo podivně zvedat telefon se slovy: „*Dobrodruh, Růžička.*” A tak vymyslel název, který nic konkrétního neznamená a přesto evokuje hory: Montana. Navíc prý to mělo lépe znít z úst kamelotů halekujících v nádražních podchodech: „*Nová*



Montaná, Mōntaná! Vylezl Taktovku expedičně. Zdólal Milešovku bez kyslíku. Ztrátil morál u druhého nýtů. Nóva Montaná!”

Nová Montana. No, není to krásné slovní spojení, čtenáři? Takové znělé - dvakrát užaslé O a hned třikrát to odhodlané A. Ne, to nemohla způsobit pouhá náhoda, že právě tyhle dvě samohlásky se tak libozvučně doprovází. My oba - ty i já - se přece rádi podíváme nad tím, co krásného druží dokázali, aby nás hned poté přepadla chuť praštit do stolu a zmizet tam, odkud ty příběhy pochází. Čtení obohacuje. A také inspiruje. Slova mají ve tvé hlavě znít, rezonovat, buráct, provokovat či podněcovat. Cokoliv, jenom se nemají prázdná polykat a bez užítku vylučovat. Přitom spousta takových světem world wide webu koluje a co si z nich, čtenáři, odnášíš? Snad jenom nezabýváš čas? Proboha! Zabíjet čas! Kdo ví, kolik ho na světě máš. To raději upaluj na skály nebo se jinde vybát. Třeba i k smrti vybát. Ale hlavně nezabíjet planými slovy čas.

I proto bych rád do celého světa po jednatřiceti letech opět, společně s kameloty - pakliže na světě nějakí příslušníci tohoto cechu ještě zbyli - zakřičel: „*Nová Montaná!*” Protože ta letošní je opravdu dočista nová. Krásná, mohu-li si dovolit ze své pozice chválit. Především ale hodnotná. Nikoliv množstvím článků, ale jejich propracováním a vycizelováním, které často trvá i měsíce. Zkrátka s novou Montanou, milý čtenáři, čas nezabíješ. Nýbrž uhraneš.

Přeji ti příjemné čtení,

Honza Navrátil
redakce časopisu Montana



..... **Montana**
..... Montana je dvouměsíčník pro horolezectví, lezení
..... a částečně i skialpinismus.
..... www.montana.cz
..... Členové Alpenvereinu registrovaní kanceláři OEAV,CZ
..... si mohou časopis Montana objednat **za zvýhodněnou cenu**
..... **420 Kč (6 čísel/rok, běžná cena 490 Kč)**
..... na www.oeav.cz/casopisy-pro-cleny



Příběh Ráje

Když Jakub Zítka v roce 1993 zakládal v Mladé Boleslavi outdoorovou prodejnu, čekaly ho krušné začátky. Za čtvrt století existence se však Český ráj outdoor rozrostl z malé kamenné prodejny v moderní obchod a úspěšný e-shop, který svým rozměrem přerůstá regionální rozměry. Jedno ale zůstalo stále stejné – kvalita služeb pro zákazníky je pro firmu na prvním místě.

V kamenné prodejně Český ráj outdoor na mlado-boleslavském náměstí i na e-shopu dnes najdeme širokou nabídku outdoorového vybavení – ať už jsou to stany určené pro turistiku, cyklistiku nebo rodinnou dovolenou; třísezónní, letní, zimní i další speciální spacáky; batohy všech velikostí; obuv pro turistiku a volný čas i pěnové a (samo)nafukovací karimatky.

Od malé prodejny po e-shop

Dveře Český ráj outdoor se zákazníkům slavnostně otevřely v únoru 1994 jako vůbec prvního soukromého obchodu se sportovním zbožím v Mladé Boleslavi. Samozřejmě jako každý začátek ani tento se neobešel bez komplikací, obchod však postupem času vzkvétal.

Zlomovým okamžikem byl rok 2002, kdy v prodejně nastoupil Mirek Žďánský, který se díky nadání pro IT technologie zasadil o spuštění prvního e-shopu. V roce 2009 se ale cesty Jakuba Zítka a Mirka Žďánského rozešly. Mirek si založil vlastní kamennou prodejnu a e-shop s outdoorovým vybavením a vytvářel e-shopy na zakázku. Když však před necelými pěti lety osud svedl oba podnikatele zase dohromady, bylo zaděláno na velké změny.



Přerod firmy

„Mirek mi vnukl nápad, že Český ráj outdoor je firma s historií. Že přenést ten příběh do on-linu by byla investice, ale stálo by to za to,“ vzpomíná Jakub Zítka. Oba obchody tedy spojili a stali se spolujednateli. Znovuzrození firmy odstartovalo otevřením nové prodejny na Staroměstském náměstí v Mladé Boleslavi. Také e-shop čekaly nemalé změny a zhruba po roce usilovné práce spatřil v listopadu 2016 světlo světa zbrusu nový web.

Poradna na e-shopu

Poradit ohledně výběru vybavení se lidé můžou kromě kamenné prodejny také přímo na e-shopu. Servis poskytují na telefonu i po mailu a základní informace jak vybírat a starat se o vybavení najdou zákazníci také na blogu.

„V článkách popisujeme parametry, které je při výběru dobré sledovat, a to i ty, které se na první pohled můžou zdát nepodstatné, ale z hlediska funkčnosti jsou významné velmi. Například u spacích pytlů se lidé dočtou, že je potřeba vybírat nejen podle teplotních hodnot, ale i podle výšky postavy. Když si totiž žena se 170 cm koupí 210 cm dlouhý spacák, komfort spaní se jí rázem sníží třeba o 5 stupňů, protože ho zkrátka nevyhřeje,“ vysvětluje Jakub Zítka.

www.alpenverein-express.cz



Rodinná firma s vizí


Náročný přerod firmy však nese své ovoce. Počet zaměstnanců vzrostl ze tří na dvanáct. Zvýšil se odbyt zboží a rozšířila se nabídka prodávaných značek. V prodejně i na e-shopu dnes najdeme prvotřídní zboží předních outdoorových značek, jako jsou karimatky a hamaky Therm-A-Rest, boty Asolo, oblečení Montane, batohy Lowe Alpine nebo lezecké vybavení značky Ocún. Od nového roku je navíc Český ráj outdoor jedním z mála obchodů, který má v nabídce všechny modely a velikosti lezeček od značky Ocún.

Z malé firmy, která vznikala takřka na koleně, se vyvinul obchod 21. století, jenž i díky e-shopu přerůstá své regionální působení do celého Česka i na Slovensko. I tak si ale zachovává duši obchodu, kde nakupuje už několikátá generace věrných zákazníků. „Lidé, kteří k nám chodili jako mladí, postupně chodili s kočárkem a dnes u nás nakupují i jejich děti. Vážíme si jejich důvěry,“ bilancuje zakladatel po 25 letech a popisuje své vize do budoucna: „Nemáme ambice rozšiřovat síť obchodů po republice. Bojíme se, že by kvantita pohltila kvalitu. Spíš se chceme zaměřit na lepší servis pro zákazníky jak v obchodě, tak na e-shopu.“



Český ráj outdoor

Staroměstské náměstí 20/21, 293 01 Mladá Boleslav
Pondělí - Pátek: 9:00 - 17:00
Sobota: 9:00 - 12:00
Tel: +420 326 211 050
www.ceskyraj.com



Krásná a tajemná

Ještě pár dní po přeletu jsem netušil, že si v Keni můžete vyšlápnout do pěti tisíc metrů. Původně jsem chtěl hlavně jezdit na motorce, za zvířaty a za čajem. Jenže pak jsem ji uviděl. Zahalenou v mracích, tajemnou a vyzývavou. Touha po dobrodružství zvítězila a trek na druhou nejvyšší horu Afriky jsem si nemohl nechat ujít.

Výkřiky: Pás pralesa jako by odděloval dva světy. Suchou savanu dole a alpínskou vegetaci nahoře

Každý zkušený horal vám řekne, že výstup nesmíte kvůli řídkému vzduchu uspěchat

Objednal jsem si čtyřdenní túru s průvodcem a transferem z Nairobi, zhruba za šestnáct tisíc korun. Z toho třetina padla na vstup do parku. Neměl jsem moc na vybranou, samotného vás totiž do národního parku obklopujícího Kirinyagu, ještě stále více známou coby Mount Kenyu, nepustí. Musíte být alespoň dva. Partáka jsem nesehnal, a hledat průvodce až na místě by mě moc nevytrhlo. Na samotný vrchol navíc jdete potmě, abyste viděli východ slunce. To se pak průvodce celkem hodí, i když je vás víc.

Pár kilometrů nádherným horským deštným pralesem, a najednou se přede mnou otevřela krajina podobná skotským vřesovištím. Pás pralesa jako by odděloval dva světy. Suchou savanu dole a alpínskou vegetaci tady nahoře. Do aklimatizačního tábora ještě vede silnice i elektrina. Dokonce sem do výšky lehce nad tři



tisíce metrů dosáhne i mobilní signál. Dal jsem se do řeči s partou mladých Keňanů, kterých dorazila velká parta. Prý jsou z turistického klubu jedné ze zdejších univerzit a na vrchol Kirinyagy vyrážejí každý rok. Cizinců nás tu bylo asi deset. Ráno nás vítala jasná obloha a po vydatné snídani jsme vyrazili po vyšlapané pěšině směrem vzhůru. Vařil mi Martin, nosič a kuchař v jedné osobě. I můj průvodce se jmenoval Martin. Fajn chlapík, jenže děsně pomalý. Nahoru stále vede jedna cesta, takže jsem nasadil své tempo a Martina nechal daleko za sebou. Přehoupl jsem se přes malý vrchol, aby se přede mnou otevřelo dlouhé ledovcové údolí. Na jeho konci se konečně v plné kráse ukázal zasněžený hlavní vrchol Kirinyagy. Říká se mu Batian a tyčí se do výšky 5 199 metrů.

Vzhůru za svítáním

Jestli mě něco v horách vždycky dostane, jsou to právě nádherné hvězdy. A ani Kirinyaga nezklamala. Bohužel jsem s sebou měl jen maličký stativ a pořádně foukalo, takže se do nějakého velkého focení hvězd nedalo pustit. Vlastně jsem byl celkem rád, že se můžu rychle vrátit do alespoň trochu zadýchané chaty, a i v čepici vlézt do spacáku. Teploměr ukazoval minus osmnáct.

Pamatujete na nákupní seznam? Samozřejmě mi hned první večer došlo, že jsem si nekoupil baterku. Až doteď to nebyl problém, při nočním výstupu to ale znamená, že se musím držet průvodce. Prosil jsem ho, ať vyrazíme co nejdřív, abych si mohl ještě před svítáním natočit časosběr. Moc se na to netvářil, ale nakonec jsme alespoň startovali mezi prvními. Před námi šly podle světél jen tři malé skupinky. Stoupali jsme úzkou pěšinou po čím dál prudším lávovém svahu, plném balvanů a skalisek, které bylo potřeba přelézat. Každý zkušený horal vám řekne, že výstup nesmíte kvůli řídkému vzduchu uspěchat. Martin šel stále pomaleji a po každých pár krocích zastavil. Já se cítil stále v pohodě, asi mě hnala touha po co nejlepších fotkách. Průvodce ale stále tvrdil, že pokud zrychlí, budeme na vrcholu moc brzy. Jak „moc brzy“? Pořád nechápal, že jsem tam chtěl být ještě před východem slunce. Asi v půlce nás dohnala



Lola. Francouzka, která v Keni pomáhá stavět solární elektrárny, a přijely jí na návštěvu máma s tetou. Tak je rovnou vzala na nejvyšší horu. Teta ale už druhý den dostala dost nepříjemnou výškovou nemoc, a na vrchol tak vůbec nešla. Ani mamince nebylo nejlépe, a tak průvodce zůstal při výstupu s ní a Lola šla sama napřed. S baterkou. Mohli jsme tak konečně předběhnout Martina, cestu nám ukazovala skupinka před námi. Při odpočinku pod skalním převisem nás průvodce dohnal. A bylo vidět, že mu není ani trochu dobře. „Martine, jdeme dolů!“ Tady přestávala sranda. Výškovou nemoc můžete dostat, i když na horu lezete třeba už po stopadesáté. Konečně mi došlo, proč byl už včera tak pomalý. „Jsem v pohodě. Jen nesmíme spěchat kvůli zimě. Nahoře fouká, bez slunka tam zmrznete,“ opakoval už poněkolkáté ohranou písničku. „Nezmrzeme, a ty rozhodně nejsi v pohodě.“ Dolů jít odmítl, takže jsme se nakonec domluvili, že počká tady. Nahoru už byla cesta vidět jasně a pomalu svítalo, takže ani baterka už nebyla třeba.

www.oeav.cz



Pocit vrcholu

Konečně na vrcholu. Těsně pod hranicí pěti tisíc metrů. Na jedné straně se otevíral daleký výhled na vysokohorskou krajinu s několika jezery a skalnatými hřbety. Na druhé straně přímo pode mnou ležel jeden z posledních rovníkových ledovců. A za ním majestátní skalní stěna nejvyššího Batianu. Svítalo. Slunce se stále schovávalo za obzorem, ale obloha se na všech stranách barvila do rudooranžova a jezera mezi skalisky doslova zářila. Tři, dva, jedna... nad mraky hluboko pode mnou se vylouplo slunce a pochmurná krajina dostala úplně nový ráz. Stěna Batianu změnila barvu z šedé na sytě oranžovou, v dálce byla najednou krom skalisek vidět i zelená. Ještě o něco dál se dal tušit vrchol Kilimandžára, za dobrých podmínek prý bývá vidět celkem jasně. Ten pocit na vrcholu byl nepopsatelný. Další z těch, kde jsem si uvědomoval, jak je lidská civilizace křehká, i kde můžu najít opravdové štěstí a naplnění. Bez souladu s přírodou to nepůjde. Pokud vás vysoké hory i Afrika lákají, vyrazte co nejdřív. Rovníkové ledovce tají extrémním tempem a brzy žádné nebudou.


Text a foto: Matouš Vinš



Původní český geografický magazín, jehož obsah se skládá téměř výhradně z materiálů českých cestovatelů, publicistů a fotografů. Vedle článků o exotickém cestování tu naleznete informace o cestách do bližších destinací i střípky zajímavostí od vědy, přes historii až po vesmír.
www.ikoktejl.cz

Členové Alpenvereinu registrovaní kanceláři OEAV.CZ si mohou časopis **Koktejl** objednat za **zvýhodněnou cenu 290 Kč (6 čísel/rok, běžná cena 354 Kč)**.

www.oeav.cz/casopisy-pro-cleny



V zimě okolo Annapurny

Text a foto: Martin Hájek & Li Peijie

Annapurna Circuit je jedním z nejpulárnějších treků na světě. Trasou každoročně projdou stovky návštěvníků. Doporučené období na tento podnik je podzimní sezóna od poloviny září do první sněhové bouře někdy v prosinci. Během zimních měsíců jsou hory a sedla zasypány sněhem, teploty ve vyšších polohách klesají hluboko pod bod mrazu. I drsní obyvatelé Himálají se raději na zimu stěhují do teplejších oblastí.

Tento popis zimních podmínek nás zaujal natolik, že jsme se rozhodli odzkoušet himálajskou zimu na vlastní kůži.

Na začátku si maximálně „užíváme“ pětihodinovou cestu jeepem do vesnice Jagat společně s dalšími 11 lidmi, třemi kozami a kupou zavazadel. Hned první večer nám místní tvrdí: „Přechod sedla Thorung La je zcela určitě nemožný. V horách leží několik metrů sněhu, sněží a tak tomu bude až do jara.“ Celý večer trávíme nad alternativami v mapě pro případ, že hory budou skutečně zaváté.

Ráno nás probouzí kokrhání kohoutů a vůně snídaně, do svahů hlubokého údolí Marsyangdi se zakusují první paprsky slunce. V divoké soutěsce nás jen o pár metrů mine malá lavina kamení, kterou svrhly opice ve stěně nad námi. I přesto si připadáme bezpečně v porovnání s novou „silničkou“ vytesanou více než 300 m kolmo nad řekou na protější straně údolí. Pozorujeme jeep kymácející se po úzké cestě na hraně propasti a navzájem se ujišťujeme, že sedlo Thorung La určitě překonáme, sníh-nesníh.

Ve vesničce Tal nás místní opět varují, že se kvůli sněhu dál než do Manangu, tři dny chůze odtud, nedostaneme. Z osady Darepani volíme namísto jednoduchého jeeptracku raději stezku ve svazích hory Kangare. Po půlhodině nadávek během strmého stoupání se před námi znenadání otevírá fantastický výhled na



miniaturní domečky vesnice Bagarchap hluboko pod námi, nad níž se tyčí impozantní Lamjung spolu s Annapurnou II a Annapurnou IV. Po dalším stoupáním máme na dosah ruky i majestátní Manaslu.

Právě, když nás chůze už přestává bavit, vcházíme do osady Thanchok. Tvoří ji několik desítek prastarých kamenných domků s plochou střechou. Osada leží mimo hlavní trasu a není zatím tolik poznamenána turismem. Provází nás zástup nadšených dětí, pro které je cizinec vzácností v létě, natož nyní.

Třetí den pochodu poprvé potkáváme další turisty. Čtyři Číňané mají podobný plán jako my. Ptáme se jejich průvodců, zda si myslí, že bude sedlo průchozí. Jen krčí rameny: „To nikdo neví.“

Za Chame se údolí stáčí na sever a před námi se zjevuje tisíc metrů vysoká skalní stěna Swargadwari, což v místním jazyce znamená „Schody do nebe“. Stěnou musí podle zdejší legendy vzhůru vystoupat duše mrtvých cestou na věčnost.

Celý den jdeme po sněhu, rozbahněné úseky na ostrém slunci střídá zmrzlá stezka ve stínu. V osadě Dhikur Pokhari ve výšce 3 200 m na nás hned z prvního domku mávají a zvou na oběd. Sedíme u ohně, popíjíme čaj a v kotli bublá hustá kaše. Jen neradi vyřážíme dál do studeného větru.

V malebné chatě ve vsi Pisang jsme sami. Večer nás navštíví mnich z blízkého kláštera, který se sem přišel připojit na Facebook. I v horách se tradice začínají mísit s moderními technologiemi.

Mrazivé ráno. V pokoji máme 8 pod nulou, slunce je schované někde za horami a před námi je náročná etapa tzv. „horní stezkou do Manangu“. Pozlacenou střechu gompy Ghyaru, náš dopolední cíl, vidíme 500 m nad námi. V sedle začínáme pocítovat lehký nedostatek kyslíku. Jsme téměř 4 000 m vysoko, ve větru se třepotají modlitební praporky a my obdivujeme jeden z nejkrásnějších výhledů celého treku na 40 km vzdálené Manaslu, všechny vrcholky Annapuren i na výraznou špičku Dhaulágirí v dáli.

Poslední kilometry vymrzlé stezky absolvujeme už za šera, k domkům osady Bragha přicházíme krátce po západu slunce. Všechno je však zavřeně! Další možnost noclehu je až v Managu vzdáleném další dvě hodiny chůze. Teplota rychle klesá hluboko pod nulu. Utahaní a zmrzlí klopytáme po ušlapaném sněhu, nad hlavou nám září tisíce hvězd, vzdálenost je nekonečná.

Bušíme na vrata prvního hostince. Jak se později dozvídáme, i přesto, že je Manag hlavní vesnicí regionu na sever od Annapuren, ani zde možností ubytování takhle pozdě po sezóně není mnoho. Můžeme mluvit o štěstí.

Majitel obchodu nás ujišťuje, že nejhorší závěje v okolí sedla Thorung La již roztály a podle předpovědi máme asi tři dny, než přijde další sněhová bouře. Musíme si pohnout.

U paní domácí nad úžasnými knedlíčky momo a závorového čaje rozebíráme naše budoucí plány, když tu se z nenadání ve dveřích objevuje mladý korejský pár. Rozhodujeme se překročit sedlo Thorung La společně.



Opět s těžkými batohy stoupáme z Manangu do Tengí, poslední osady před sedlem Thorung La. Celý den nás nemilosrdně spaluje slunce a rozpouští zmrzlý sníh z noci. Pochod proto není ani rychlý ani pohodlný. Na chatu přicházíme pozdě. Vítají nás naši korejské kamarádi Woochan i Jeesun, kteří vyřázeli za svítání a už se vyhřívají u krbu.

Ráno se nám z tepla chaty ani za mák nechce. Musíme však pokračovat do strmého kotle, na jehož konci na nás snad čeká pohodlí chaty Thorung High Camp. Na křovinách trčících z hlubokého sněhu se pase stádo jaků. Vyvolávají příjemný pocit bezpečí. „Dokud se prý pasou vysoko v horách, počasí je vhodné pro přechod sedla,“ řekl jeden moudrý pastevec.

Navzdory výšce je chůze poměrně svižná. Konečně žádný rozbředlý sníh! V posledním úseku co chvíli zastavujeme a lapáme po dechu. Ledový vítr proniká do morku kostí. Svah je již ve stínu hor a my tiše proklínáme naši dopolední lenost. Konečně vidíme okna chaty Thorung La High Camp vlídně zářící do šera. Po rychlé večeri se jdeme do promrzlého pokoje zregenerovat před nejdůležitějším dnem pochodu.



Plán vyrazit už za svítání ztroskotat hned na začátku. Venku je mínus 20 a slunce skryté za mraky. Neochotně opouštíme spacáky a co nejpomaleji do sebe soukáme snídani. V létě je to do sedla slabě tři hodinky chůze, ale co nás čeká ve sněhu, neví nikdo. Majitel chaty to prý dává za hodinu.

Trápíme se v v hlubokých závějích, cesta nabírá výšku jen zvolna. Sice jsme spojili síly s Korejci, ale po předchozí noci se necítí příliš fit, takže musíme často zastavovat a odpočívat. Po hodině a půl jsme teprve u staré opuštěné boudy pastevců značící hranici pěti tisíc metrů.

Pak se konečně rozzáří slunce a přesto, že nám stále zbývá ještě přes 400 výškových metrů, připadáme si jako bychom už měli sedlo za sebou. Sníh je vyfoukaný a jde se příjemně. Užíváme si samotu, ticho a výhledy na okolní stěny Chulu, Thorung Peak a Khatung Kang.

Posledních 200 výškových metrů před cílem se však počasí rázem mění. Z druhé strany letí tmavé mraky a během okamžiku se zvedá uragán. Spěcháme, ale v silných poryvech je chůze téměř nemožná. Protivítr je příliš silný a navíc nám vmetá do tváří oblaka sněhu, přes který není vidět na krok. Jsme schopní jít pouze mezi jednotlivými poryvy. Cíl se zdá být v nedohlednu. Když už to vypadá, že sedlo snad zmizelo z povrchu zemského úplně a my tam nikdy nedojdeme, najednou se před námi objeví stovky modlitebních vlaječek. Jsme tu! 5 416 m Thorung La!



Vítr chvílemi slábně, opatrně vykukujeme ze závětří skal a užíváme si výhledů. Hradbě hor dominuje 8 167 m vysoké Dhaulágirí. Pod námi se nachází nejhlubší údolí na světě Kali Gandaki, což pro nás představuje 1700 metrů klesání. Bojíme se, že cesta dolů bude v prudkém větru vyčerpávající, ale nakonec je na západní straně klid. Jen trochu bloudíme od jedné zlomené tyče ke druhé neboť stopy bláznů,



kteří sedlo překročili před námi, jsou zaváté. Leží zde nejvíc sněhu za celou dobu. Občas se plazíme téměř po pás v prašanu anebo se naopak kloužeme po zadku po ledu dolů. Překvapivě po pouhých dvou hodinách sedíme u čaje v domku pastevců, na dohled Muktinathu. Jsme šťastní, že jsme přechod v pořádku zvládli. Po mnoha dnech nepohodlí si poprvé dopřáváme kyblík horké vody, nezamrzlý záchod a hlavně úžasně steaky z jaka na večeři! Slavíme a jdeme spát až pozdě v noci.

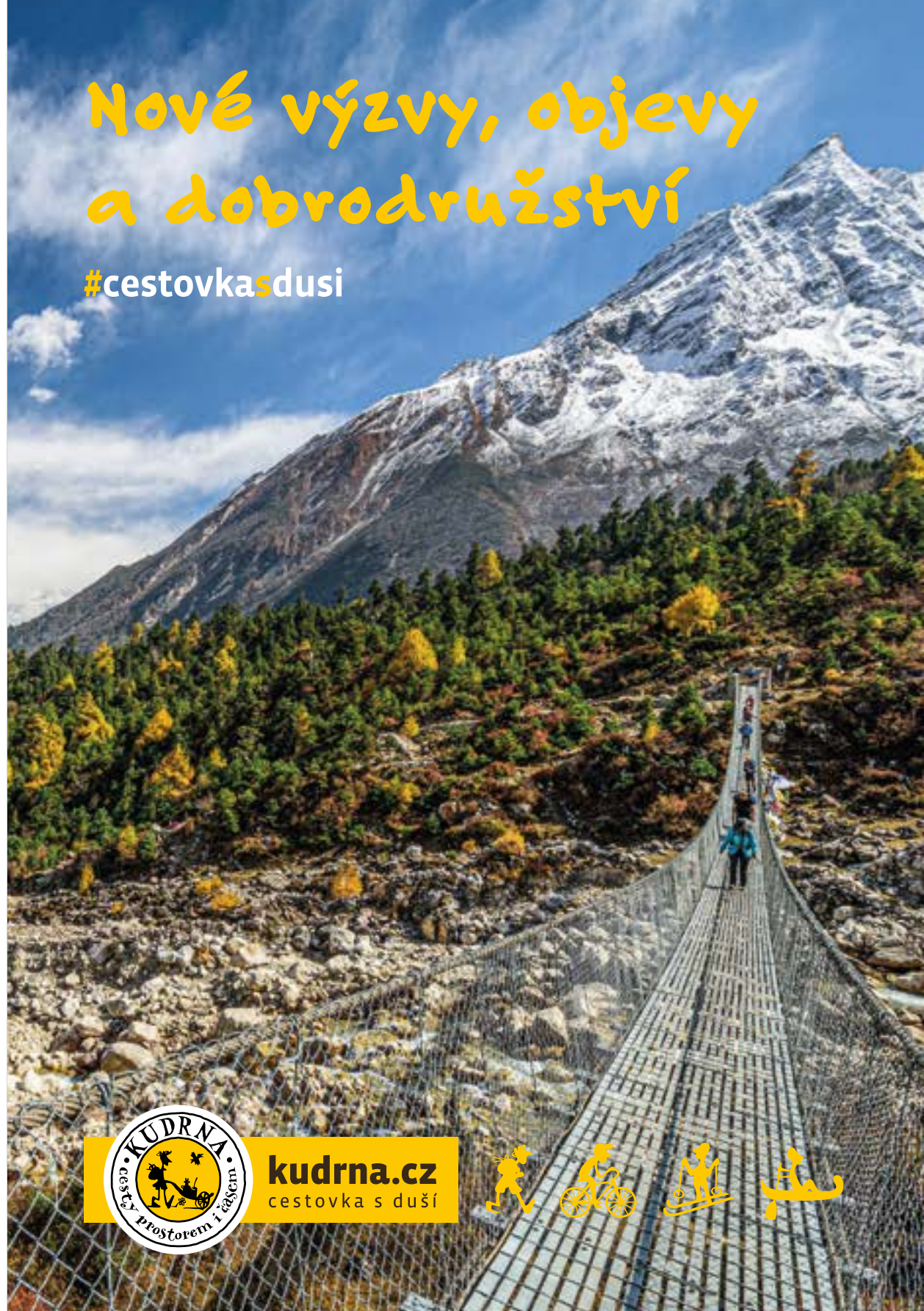
Před námi je poslední den putování okolo Annapuren. Po snídani se loučíme s Jeesun a Woochan. Odchází nejkratší cestou do Jomsomu, my máme ještě v plánu trek vesnicemi podél hranic Horního Mustangu. Po třech dnech putování jsme znenadání před branou malého letiště Jomsom a je nám tak trochu smutno, že už naše zimní dobrodružství končí.

Pro milovníky turistiky nabízí CK Kudrna různorodé zájezdy od jednodenních výletů s malým batůžkem až po vícedenní přechody po nejhezčích hřebenech světa. Nejzdatnější nadšenci pak mohou vyrazit na exotické expedice do Nepálu, Peru nebo na Kavkaz. www.kudrna.cz



Nové výzvy, objevy a dobrodružství

#cestovkasdusi



kudrna.cz
cestovka s duší





Hry na dobrodružství

Základní pravidlo zní „Čím hůř, tím líp“.

Přesvědčivým důkazem, jak snadné je opustit zažité stereotypy a vytvořit si jakoukoliv smysluplnou protiváhu k aktuálním opatřením a zákazům, je Facebook plný lidí v ledové vodě, jedinců začínajících s běháním v horách anebo objevujících kouzlo vstávání v noci kvůli zážitku z východu slunce.

Miliónkrát opakovaný problém na C nám důrazně připomněl, jak rychle přestane být život hrou s pravidly, která si píšeme sami. Nicméně právě taková hra je za běžných okolností tím největším luxusem, který nám dopřává život v privilegované části světa. Hra na dobrodružky, na horolezce, na fotografy, na cestovatele...

Legenda ke hře a motivační úvod

Při listování čerstvě vydanou biografií Josefa Rakoncaje jsem si s pochopitelnou dávkou vzpomínkového optimismu připomněl, jak moc jsem rád, že jsem osmdesátá léta prožil v domácnosti, kde lezení, Moravský kras a Vysoké Tatry byla relevantní konverzační témata. Ve skříni více místa než oblečení, zabírala lana, smyčky a karabiny, značnou část knihovny tvořily cestopisy a horolezecká literatura. Zážitky v horách měly násobně vyšší prioritu než starosti běžného kolotoče života. Jak byla tato kalibrace hodnot zásadní, jsem si již uvědomil mnohokrát.

Byla to úžasná doba, kdy se psaly dějiny horolezectví. R. Messner jako první zkompletoval Korunu Himálaje v roce 1986 a ve stejném roce již zmíněný J. Rakoncaj zdolal vrchol K2. Vznikaly odvážné prvovýstupy v Alpách, definovala se pravidla lezení na vápně i písku u nás.

Do naší dětské DNA se také nesmazatelně otiskly rodinné prázdninové cyklovandry, kdy jsme nad atlasem

Československa poprvé okusili vzrušující vábení dalek, naplno pocítili zvědavost poodkrýt neznámo za horizontem. Kolo se postupně stalo integrální součástí života. Nejen jako klíč k nezapomenutelným dobrodružstvím v horách, ale především jako dopravní prostředek nebo spíš způsob, jak se z bodu A do bodu B přemístit a současně něco zažít. Univerzální koření všedních dnů.

Mimochodem, zkuste si všimnout neviditelné hranice dělící společnost na ty, kteří zcela samozřejmě akceptují, že jste přijeli na kole a ostatní. A to nemám na mysli situaci, kdy je člověk komplet od bahna a slitý potem.

Hned je určitě lepší než nikdy

Jestli jste dosud hledali důvod, proč každé ráno about tenisky nebo tretry, vězte, že lepší doba pro racionální rozhodnutí vykašlat se na pohodlí a lenost opravdu jen tak nenastane. Zima, mlha, tma... to jsou nenahraditelné faktory, které dají úplně jiný rozměr i bezprostřednímu okolí bydliště. Běžte si zaběhat a vezměte to v botách a oblečení přes vodu. Čím bude venku hůř, tím silnější zážitek!

S aplikací základního pravidla opatrně

Je pouze na vaší odvaze a odolnosti, jak daleko při naplňování hesla „Čím hůř, tím líp“ zajdete. Jen nezapomeňte, že v této hře máte život jenom jeden, a skutečnost, že tvoříte pravidla neznemá, že jste také rozhodčí.



Cíl hry

Pokud se přistihnete, že už si neumíte ani představit ráno bez koupele v ledové vodě, po zaměstnavateli požadujete místo na parkování kola, sprchu a šatnu, rodina akceptoval(a) váš návrh dovolené na kole s ubytováním pod stanem, pak jste vyhráli.

Současně si můžete být jisti, že v tomto nejste sami. V tomto směru je motivační zejména pohled do západní Evropy, kde s brašňami na kole vyráží tisíce příznivců dálkové cyklistiky, a kde dojíždění na kole do práce není výsadou excentriků, ale pro spoustu lidí každodenním standardem.

Cítit se jako profík

Do úvodní fáze hry pochopitelně patří pouze vybavení, které máte po ruce. Naklikat si perfektní oblečení a fajnově doplňky je zbytečným zplošťováním zážitku. Nehleďte na to, že teprve až do problematiky proniknete, v dalším levelu si výstroj doplníte kvalifikovaně po vášnivých diskusích, které jsou součástí hry! Zvláštní body navíc získáte prostřednictvím dáreků od příbuzných, kterým odpadne složitý rébus, co vám věnovat k životnímu jubileu anebo zabalit pod stromek. Pro jistotu si však můžete již s předstihem



objednat katalog Ortlieb anebo proklikat web azub.cz. Na stránkách alternativni-cyklistika.cz pak najdete řadu inspirativních článků od nadšenců vaší nové kevní skupiny.

Fůru zábavy a radosti ze života vám přeje

Michael Pokorný, autor článku a fotografií

Batohy a brašny
HIGH-VISIBILITY
ZÁŘIT MŮŽETE
I BEZ BATERIÍ

ORTLIEB WATERPROOF

5 LET ZÁRUKA
ORTLIEB.CZ

KEEP DRY WHAT YOU LOVE.

Always Good Times®

Když je výstup stejně důležitý jako sjezd dolů... Lyže Ibex jsou vyrobeny tak, aby podávaly skvělý výkon při všech vašich dobrodružstvích v horách. Vyrazte a vytvořte si svou vlastní cestu ke vzpomínkám.

IBEX 84

- > SNADNÝ & RYCHLÝ VÝSTUP
- > BEZPEČNÝ SJEZD



elan

Hledáš lezecké vybavení?


Tak už nehledej a koukni na 4camping.cz

V natřískané nabídce najdeš bezmála 500 modelů lezeckého vybavení, všechno skladem: lezečky, úvazky, lana, smyčky, helmy, karabiny, expresky, všemožná jistítka, vybavení na ferraty, cepíny, mačky, bouldermatky, maglajz, lezecké batohy a hromadu dalšího hardwaru.

Taky jsme otevřeli novou lezeckou speciálku v Jungle Letňany, kde ti s výběrem nejen železa poradí opravdoví profíci, co ze stěny slezou, jen když jdou prodávat :-)
Tak na co čekáš?

**4camping.cz,
tvůj nový
lezecký shop.**





Přihlaste vaše nejlepší fotografie, dejte hlas svému favoritovi, vyhraďte skvělé ceny od partnerů soutěže!

Vyhlášeno bude 5 nejlepších snímků z hodnocení poroty a 3 nejpopulárnější snímky z hlasování veřejnosti.

Hlavní cenu získá nejlepší fotografie vybraná porotou. Ceny jsou připraveny i pro hlasující.

Hlavní cenu věnuje **4camping.cz** - autor vítězné fotografie získá špičkovou bundu a kalhoty od české značky Highpoint. Nejlepší fotografie s cyklistickým motivem bude odměněna hodnotnou cenou od **mojekolo.cz**. Další ceny věnuje také Alpenverein OEAV.CZ a další partneři soutěže.

pořádá:



hlavní partner:



partneři:



Uzávěrka přihlášek: 31. 5. 2021 – 12:00 hod.

Soutěžní snímky lze zaslat výhradně v digitální podobě prostřednictvím webového formuláře, kde najdete také podrobná pravidla, přehled všech soutěžních snímků, a kde také můžete hlasovat.

Nejlepší snímky opět zařadíme do naší putovní výstavy!

www.oeav.cz/fotosoutez

outdoorová půjčovna outdoorová půjčovna

Půjčovna OEAV.CZ • Údolní 57, Brno • www.outdoorova-pujcovna.cz • rezervace vybavení tel.: 606 075 575 • clenstvi@oeav.cz



Vybavení pro děti + camping

- Dětské celotělové úvazky
- Dětské sety via-ferrata
- Dětské lezecké přilby
- Nosítka
- Stany
- Vaříče + PB bomby
- Slakline



Ferraty + ledovec

- Sety via-ferrata
- Sedací úvazky
- Prsní úvazky
- Lezecké přilby
- Turistické řemínkové mačky
- Turistické cepíny
- VHT lana



Lavinové komplety + sněžnice

- Tříanténové lavinové vyhledávače ARVA NEO
- Lavinové sondy s ergonomickým systémem aretace
- Teleskopické ALU lopaty
- Sněžnice TSL s rychlonastavitelnými upínacími pásky
- Dětské sněžnice TSL Freeze

Kompletně vás vybavíme na zajištěné cesty, ledovec, na zimní túru se sněžnicemi a lavinovou výbavou, na výlet s dětmi či dovolenou v kempu. Veškeré vybavení je pravidelně kontrolováno a obnovováno. Členové OEAV.CZ mají navíc: **25% sleva na půjčovné s kuponem 10 % paušálně / 50% sleva na vratnou kauci**

*Stylové dárky
pro milovníky hor!*

Vybrat si můžete z nabídky doplňků a vybavení s logem protěže, symbolu Alpenvereinu. Trička, šátky, vaky a hrníčky jsou z naší produkce.

Zboží zasíláme také poštou.



Kvalitní trička z biobavlny

Trička jsou lehounká a příjemná na nošení, dostupná v pánské i dámské variantě. Trička jsou zhotovena z biobavlny pěstované bez chemikálií a GMO.

cena: **400 Kč / 350 Kč***



Smaltovaný hrnek & nerezový hrnek s karabinkou

Smaltovaný „plecháček“ má nerezový lem a je vyroben ručně. Dvoustranný nerezový hrnek má ouško nahrazené karabinkou.

cena: **340 Kč / 290 Kč***



Plátěný batoh

Pevný bavlněný vak na záda jako dělaný na oblečení do tělocvičny nebo k vodě, na nošení školních pomůcek nebo prostě jen tak ven. Stahovací šňůrka slouží zároveň jako popruhy přes ramena.

cena: **290 Kč / 240 Kč***



Multifunkční šátek OEAV.CZ

Šátek SVEN lze nosit jako členku, čepici, kuklu anebo kolem krku jako pěkný doplněk oblečení. Na výběr je svěží zelená a elegantní bílá barva.

cena: **300 Kč / 250 Kč***



Vložka do spacáku

Vhodná zejména při spaní na horských chatách nebo jako hygienická vložka.

100% biobavlna (rozložená má velikost 220 x 88 cm)

cena: **590 Kč / 480 Kč***

pravé hedvábí (ultralehká, 156g)
cena: **1930 Kč / 1670 Kč***



Zimní deka

Originální zimní deka horských chat. Nadýchaná a hřejivá.
Rozměr: 150 x 220 cm.

cena: **1850 Kč / 1580 Kč***



Sportovní ručník

Lehký ručník z mikrovlákn je ideální pro outdoorové použití a cestování.
Rozměr: 45 x 90 cm.

cena: **660 Kč / 550 Kč***



Praktické doplňky

Nastavitelný pásek s kovovou

přezkou: 630 Kč/500 Kč*

Plstěná peněženka: 630 Kč/530 Kč*

Zavírací nůž Opinel: 420 Kč/340 Kč*



Kolekce šperků Crystalp s kamínky Swarovski

prsten: 1250 Kč/1150 Kč*

řetizek s přívěskem: 1250 Kč/1000 Kč*

náušnice: 1250 Kč/1000 Kč*

náhrdelník: 1500 Kč/1250 Kč*

Nabízíme široký výběr map a knižních průvodců. K dispozici je kompletní edice map Alpenvereinu, turistické mapy Švýcarska od Kompassu, Slovinska a Rakouska z edice Freytag&Berndt, mapy ČR a SR vč. cyklomap od KČT i Shocart, dále automapy, autoatlasy a knižní průvodce Freytag&Berndt, Rough Guides a Rother. V nabídce jsou také knihy s horskou tematikou.



zvýhodněné ceny pro členy

Mapy edice Alpenverein

- Rakouské Alpy
- Německé Alpy
- Sella a Brenta
- expediční mapy
- měřítko 1:25 000/1:50 000
- letní/zimní varianta



Švýcarsko a Alpy v edici Kompass

- kompletní Švýcarsko
- Sextenské Dolomity
- Julské Alpy
- Mt. Blanc
- měřítko 1:50 000
- voděodolné provedení



15% sleva pro členy OEAV.CZ

Turistické mapy Freytag&Berndt

- turistické mapy Rakouska
- Slovinsko - Julské Alpy
- měřítko 1:35 000/1:50 000



15% sleva pro členy OEAV.CZ

Česká republika a Slovensko na mapách Shocart a KČT

- turistické mapy: 1:40 000/1:50 000
- cykloturistické mapy: 1:60 000



15% sleva pro členy OEAV.CZ

Automapy & plány měst

- automapy celého světa
- plány světových měst
- plány měst České republiky



15% sleva pro členy OEAV.CZ

Průvodce Rother

Nejnámější řada turistických průvodců v Evropě představuje nejkrásnější pěší turistické trasy po zajímavých regionech v České republice, na Slovensku i ve světě. Popis každé trasy poskytuje informace o charakteru cesty, časové náročnosti a zajímavostech, nechybí podrobná turistická mapa.



15% sleva pro členy OEAV.CZ

Průvodce na cesty Freytag & Berndt

Ucelená řada průvodců po českých i zahraničních regionech, zemích i městech, psaná českými autory. Popisují důležitá města, turistická střediska, památky a přírodní oblasti. Obsahují všeobecné informace o dané zemi, praktické rady vč. užitečných kontaktů a tipů na ubytování. Součástí je stručný slovníček.



30% sleva pro členy OEAV.CZ

Turistické průvodce Rough Guides

Česky psaná celobarevná řada světově známých průvodců obsahuje podrobné informace k jednotlivým zemím světa.



Klettersteigatlas

Rozšířené aktualizované vydání popisuje více než 900 tras zajištěných horských cest v Alpách od Azurového pobřeží na západě až po Vídeňský les na východě. U každé ferraty najdete srozumitelný popis cesty a informace o přístupu, vlastním výstupu, obtížnosti, možnosti ubytování, doporučené mapě atd.

cena: 798 Kč / 678 Kč*



Bezpečnost a riziko na skále 1.,2.,3.

3 knihy od Pita Schuberta, který se přes 25 let zabývá touto problematikou. Ve srozumitelné formě v nich předává své zkušenosti. V prvním dílu se věnuje horské turistice a přechodu zajištěných cest, ve druhém pak rizikům jako je slaňování, lezení „na rybu“, samostatnou část tvoří rozbor častých nehod na ferátách, třetí díl patří zlézání hor, skal a ledu.

cena: 648 Kč / 555 Kč*



Rakoncaj. Měl jsem kliku

Vzpomínky legendárního českého horolezce. Zrodil se horolezec od pána boha, přestože o jeho talentu zprvu nikdo nevěděl. Neuvěřitelných 11 700 výstupů na pískovcových skalách. Co skutečně chtěl prožít, prožil. A přežil. I když měl několikrát namále.

cena: 598 Kč / 478 Kč*

Hlavní kancelář OEAV.CZ

Údolní 57, 602 00 Brno, ČR
T: +420 606 075 575
clenstvi@oeav.cz
www.oeav.cz



Kontaktní místa

Česká Republika

BRNO: Alpsport, Josefská 3/5



BRNO: Stěna Duro, Slaměnkova 23b

BRNO: Sun Sport, Kšírova 32

BRNO: Vodák Sport, Bratislavská 31

BRNO: Trtík sport, Božetěchova, 102a

BRNO: CK Kudrna, Lidická 17

JIHLAVA: Svět hor, Čajkovského 2



KLADNO: Sambarsport, Dělnická 244



ML. BOLESLAV: Český ráj, Starom. náměstí 150

OPAVA: Hororsport, Dolní nám. 25



OSTRAVA: Alpsport, Tyršova 25



OSTRAVA: CK Kudrna, 28. října 491/66

PRAHA: Alpsport, Na Florenci 35



PONIKLÁ: Singing Rock, podniková prodejna

ŠUMPERK: Agentura Kryštof, Jesenická 3071



VRCHLABÍ: Horolezeni.cz, Sv. Čecha 166



VSETÍN: VodaHory.cz, Velký Skalník 1465




Slovensko

BRATISLAVA: Sun Sport, Jasovská 3039/12



TURANY: CK Outdoor Tour, Rybárska 1121/21



 Místo, kde je možné zapůjčit klíč k Winterraum.

 alpenverein
EXPRESS

Členství/pojištění ihned!

www.alpenverein-express.cz
www.alpenverein-express.sk

